

Kokkola

Kälviän kirkonkylän lieve-alueen kylä- asutuksen, Peltokorven, Ruotsalon ja Marinkaisten vaiheyleiskaava-alueiden muinaisjäännösinventointi 2015



**Timo Jussila
Teemu Tiainen**



Tilaja: Kokkolan kaupunki

Sisältö

Perustiedot	5
Yleiskartat	8
Kohdeluettelo	12
Inventointi	15
Vanhat kartat	17
Muinaisjännökset	49
Talotontit	49
11 KOKKOLA Pietilä.....	49
32 KOKKOLA Krekilä	51
41 KOKKOLA Yli-Riippa 1	52
44 KOKKOLA Karhuojan talo.....	54
58 KOKKOLA Singonmäki 1	57
59 KOKKOLA Singonmäki 2	60
60 KOKKOLA Singonmäki 3.....	60
Muut uudet muinaisjännökset	61
100 KOKKOLA MYYRINKANGAS	61
101 KOKKOLA JUOKSUKALLIOT	62
102 KOKKOLA MURHAKIVI.....	63
103 KOKKOLA SANVIIKINPERÄN MUTKA	65
104 KOKKOLA HEVOSSUONMÄKI	67
105 KOKKOLA PRUTINKANGAS	68
106 KOKKOLA HONKALA	70
107 KOKKOLA MYLLYKANGAS	71
108 KOKKOLA HEININEVA 2	73
109 KOKKOLA ISORÄME 2	74
Ennestään tunnetut muinaisjännökset	74
111 KOKKOLA HONKISUONHARJU	74
112 KOKKOLA HOPIOKALLIO.....	76
113 KOKKOLA ISORÄME	78
115 KOKKOLA KALLIOJÄRVENKALLIOT 1.....	80
115 KOKKOLA KALLIOJÄRVENKALLIOT 2.....	82
116 KOKKOLA LEPPÄSENKALLIO 1	83
117 KOKKOLA LEPPÄSENKALLIO 2-4	83
118 KOKKOLA MAIJANKORPI	85
119 KOKKOLA PALOKANGAS/TASKUKALLIO	87
121 KOKKOLA HAKUNINKANGAS.....	88
Muut Kohteet	91
Talotontit ja myllyt	91
1 KOKKOLA Niemenkangas.....	91
2 KOKKOLA Hööki	92
3 KOKKOLA Mäki.....	92
4 KOKKOLA Kippo 1	93
5 KOKKOLA Ali-Valkama	93
6 KOKKOLA Järvelä	94
7 KOKKOLA Kinnari	96
8 KOKKOLA Yli-Pietilä.....	97
9 KOKKOLA Kinnari 2	98

10 KOKKOLA Kotolahti.....	99
12 KOKKOLA Kotolahti 2.....	99
13 KOKKOLA Kuusiniemi	100
14 KOKKOLA Rautio	101
15 KOKKOLA Hakala	101
16 KOKKOLA Mukkala	103
17 KOKKOLA Porko	103
18 KOKKOLA Järvi-Kerola	104
19 KOKKOLA Mäki-Kerola	106
20 KOKKOLA Porri.....	106
21 KOKKOLA Vähä-Peitso	107
22 KOKKOLA Peitso	109
23 KOKKOLA Koivuluoto.....	109
24 KOKKOLA Hamppujärvi	110
25 KOKKOLA Saari.....	112
26 KOKKOLA Maunumäki 1	113
27 KOKKOLA Maunumäki 2	113
28 KOKKOLA Syväjärvi.....	114
29 KOKKOLA Teerihaka.....	115
30 KOKKOLA Asuja	115
31 KOKKOLA Riihimäki.....	116
33 KOKKOLA Uusitalo.....	118
34 KOKKOLA Alanko	119
35 KOKKOLA Hirvi	119
36 KOKKOLA Susikrooppi.....	120
37 KOKKOLA Autio	121
38 KOKKOLA Kourijärvi.....	122
39 KOKKOLA Ala-Koskela	123
40 KOKKOLA Kuutti	125
42 KOKKOLA Yli-Riippa 2	126
43 KOKKOLA Lampinkangas	127
45 KOKKOLA Lento	127
46 KOKKOLA Lankila 1	129
47 KOKKOLA Lankila 2	131
48 KOKKOLA Leppiniemi	131
49 KOKKOLA Niittuhaanmetsä.....	131
50 KOKKOLA Myllyoja 1.....	133
51 KOKKOLA Myllyoja 2.....	133
52 KOKKOLA Myllyoja 3.....	134
53 KOKKOLA Viikinperä 1.....	134
54 KOKKOLA Viikinperä 2.....	134
55 KOKKOLA Palo	135
56 KOKKOLA Sysimetsä 1	136
57 KOKKOLA Sysimetsä 2	137
61 KOKKOLA Niemenjoki 1	137
62 KOKKOLA Kotiniemi.....	139
63 KOKKOLA Niemenjoki 2.....	139
64 KOKKOLA Niemenjoki 3.....	139
65 KOKKOLA Asuntupa	140

66 KOKKOLA Singonmäki 4.....	140
67 KOKKOLA Hirvenmäki 1.....	140
68 KOKKOLA Hirvenmäki 2.....	142
69 KOKKOLA Singonmäki 5.....	142
70 KOKKOLA Singonmäki 6.....	142
71 KOKKOLA Singonmäki 7.....	143
72 KOKKOLA Puutio	143
73 KOKKOLA Hyyppä	144
74 KOKKOLA Kippo 2	145
75 KOKKOLA Prutinkangas.....	145
76 KOKKOLA Latoniemi 1	146
77 KOKKOLA Latoniemi 2	148
78 KOKKOLA Tuomaala 1.....	148
79 KOKKOLA Tuomaala 2.....	149
80 KOKKOLA Sahakoski 1	150
81 KOKKOLA Sahakoski 2	151
82 KOKKOLA Sahakoski 3	151
83 KOKKOLA Vähäjoki 1.....	152
84 KOKKOLA Vähäjoki 2.....	152
85 KOKKOLA Tuunala 1.....	152
86 KOKKOLA Tuunala 2.....	154
87 KOKKOLA Nurila	154
88 KOKKOLA Niemelä 1	154
89 KOKKOLA Niemelä 2	156
90 KOKKOLA Porkola	156
91 KOKKOLA Kälviänjoki 1	156
92 KOKKOLA Kälviänjoki 2	157
93 KOKKOLA Hietala	157
94 KOKKOLA Ingalsuo.....	158
95 KOKKOLA Korpijärvi.....	160
96 KOKKOLA Tikkanen.....	160
97 KOKKOLA Kleemola.....	161
Aiemmin tunnetut ei muinaisjäännökset	162
110 KOKKOLA HEININEVA	162
114 KOKKOLA JUHONTALONKANGAS.....	164
120 KOKKOLA YLI-RIIPPA	165

Kansikuva: Oletettavasti esihistoriallinen kivirakenne, kivivalli Kälviän eteläosassa (kohde 118)

Perustiedot

Alue: Kälviän kirkonkylän lieve-alueen kylä-asutuksen, Peltokorven, Ruotsalon ja Marinkaisten vaiheyleiskaava-alueet. Alueet on rajattu yleiskartalla s. 5.

Tarkoitus: Selvittää alueella sijaitsevat muinaisjäännökset.

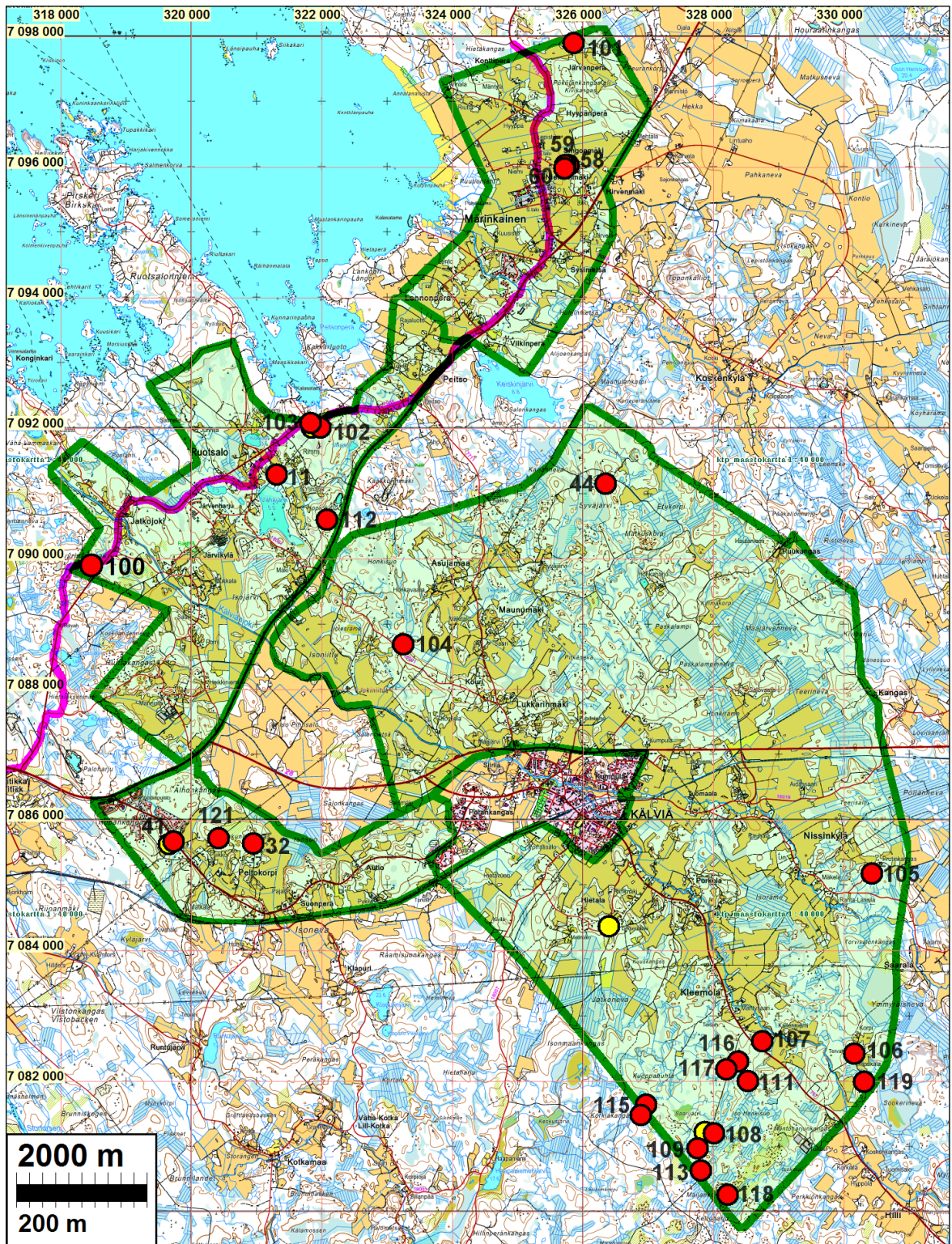
Työaika: Maastotyö toukokuussa 2015.

Kustantaja: Kokkolan kaupunki

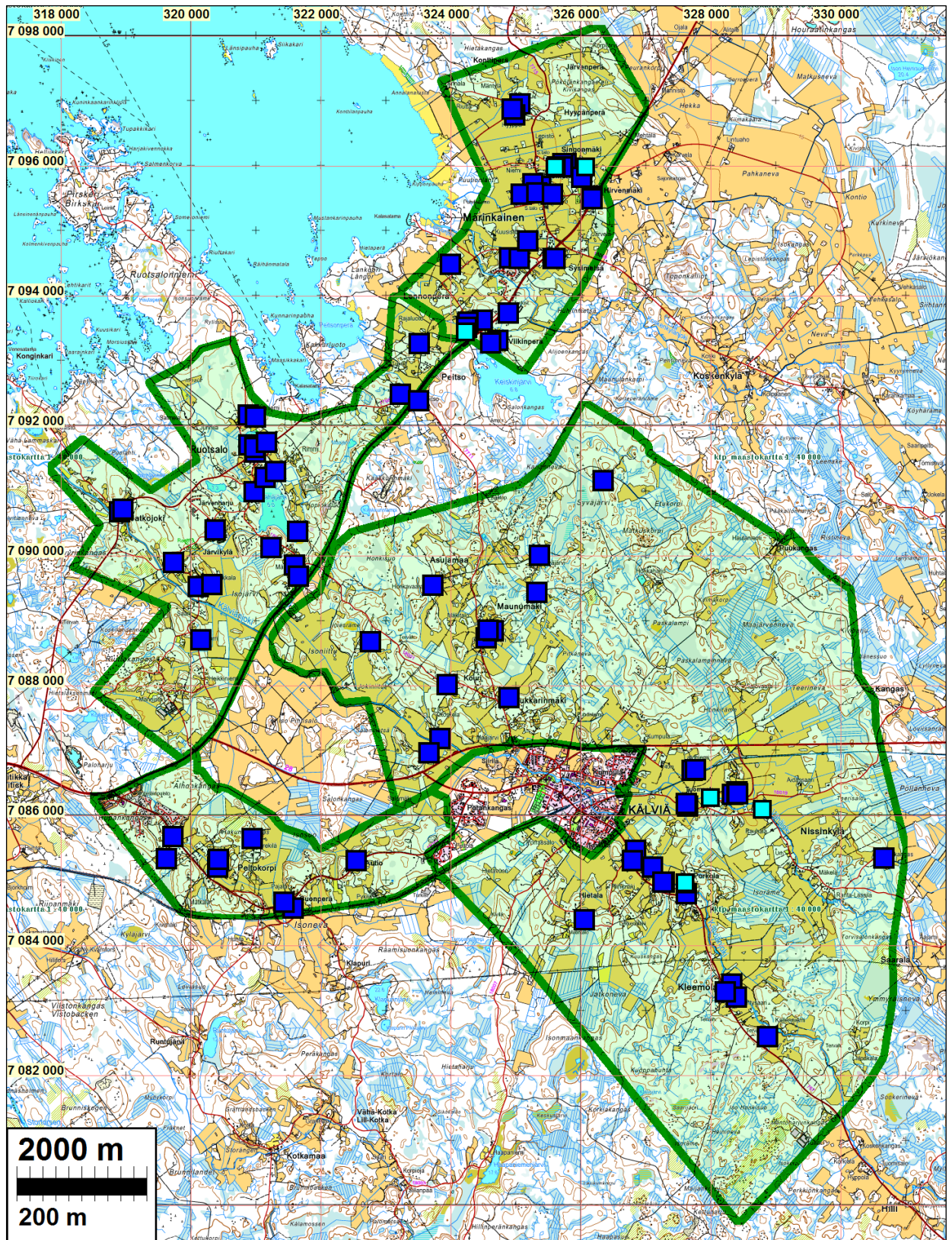
Tekijät: Mikroliitti Oy, Timo Jussila ja Teemu Tiainen.

Aiemmat tutkimukset: Hannu Kotivuori & Jyri Saukkonen 1981 inventointi. Mika Sarkkinen 1992 inventointi. Jussila & Sepänmaa 2013 voimajohtolinjan inventointi. Lisäksi eri henkilöiden tekemiä tarkastuksia eri aikoina.

Tulokset: Historiallisen ajan muinaisjäännökset selvitettiin tutkimalla vanhan karttamateriaalin perusteella potentiaaliset paikat, lähinnä vanhat tonttimaat. Etsittiin ja pyrittiin paikantamaan myös muita sekä historiallisen ajan että esihistoriallisia muinaisjäännöksiä. Ennestään tunnetut kohteet tarkastettiin. Inventoinnissa käytiin läpi aluetta kuvaava vanha karttamateriaali. Isojaon toimituskartoilta ja verollepanokartoilta v. 1732 - 1817 paikannettiin vanhat tonttimaat, torpat sekä joitain myllynpaikkoja, sekä päätiestöä. Kaikkiaan alueille paikannettiin seitsemän myllynpaikkaa ja 88 vanhaa talotonttia (joista osa torppia), sekä mestauspaikka ja mahdollisesti kappeli tms. Näistä muinaisjäännökseksi todettiin seitsemän ennen 1950 lukua osin tai kokonaan autoitunutta tonttimaata. Alueen ennestään tunnetut 13 muinaisjäännöskohdetta (joista osa ”mahdollisia muinaisjäännöksiä”) tarkastettiin. Näistä kolme todettiin sellaisiksi, että ne eivät ole muinaisjäännöksiä eivätkä ”mahdollisia muinaisjäännöksiä” – tässä tapauksessa ovat tuhoutuneet ja yksi on löytöpaikka. Alueella on siis kymmenen ennestään tunnettua kiinteää muinaisjäännöstä, joista suurin osa erilaisia esihistoriallisia röykkiökohteita ja niiden lisäksi yksi rajamerkki ja yksi louhos. Inventoinnissa havaittiin uusina muinaisjäännöksinä seitsemän vanhan talotontin lisäksi seitsemän tervahautaa, muistokivi. Vanhasta Pohjanmaan Rantatiestä todettiin kaksi erillistä hylättyä tieosuutta jotka määritettiin kiinteiksi muinaisjäännöksiksi. Tien linjaus todettiin muinaisjäännökseksi koko sillä osuudellaan kun se kulkee Ruotsalon ja Marinkaisten alueella, suureksi osaksi edelleen paikallisteinä käytössä olevana. Kaikkiaan alueilla on nyt yhteensä 27 kiinteää muinaisjäännöstä ja lisäksi Pohjanmaan Rantatien vanha linjaus (josta siis tien pohjaa kahdesa kohdin muinaisjäännöksenä).



Kiinteät muinaisjännökset ja raportin kohdenumero. Tutkimusalueen rajaus vihreällä. Vanha Pohjanmaan rantatien linja sinipunaisella.

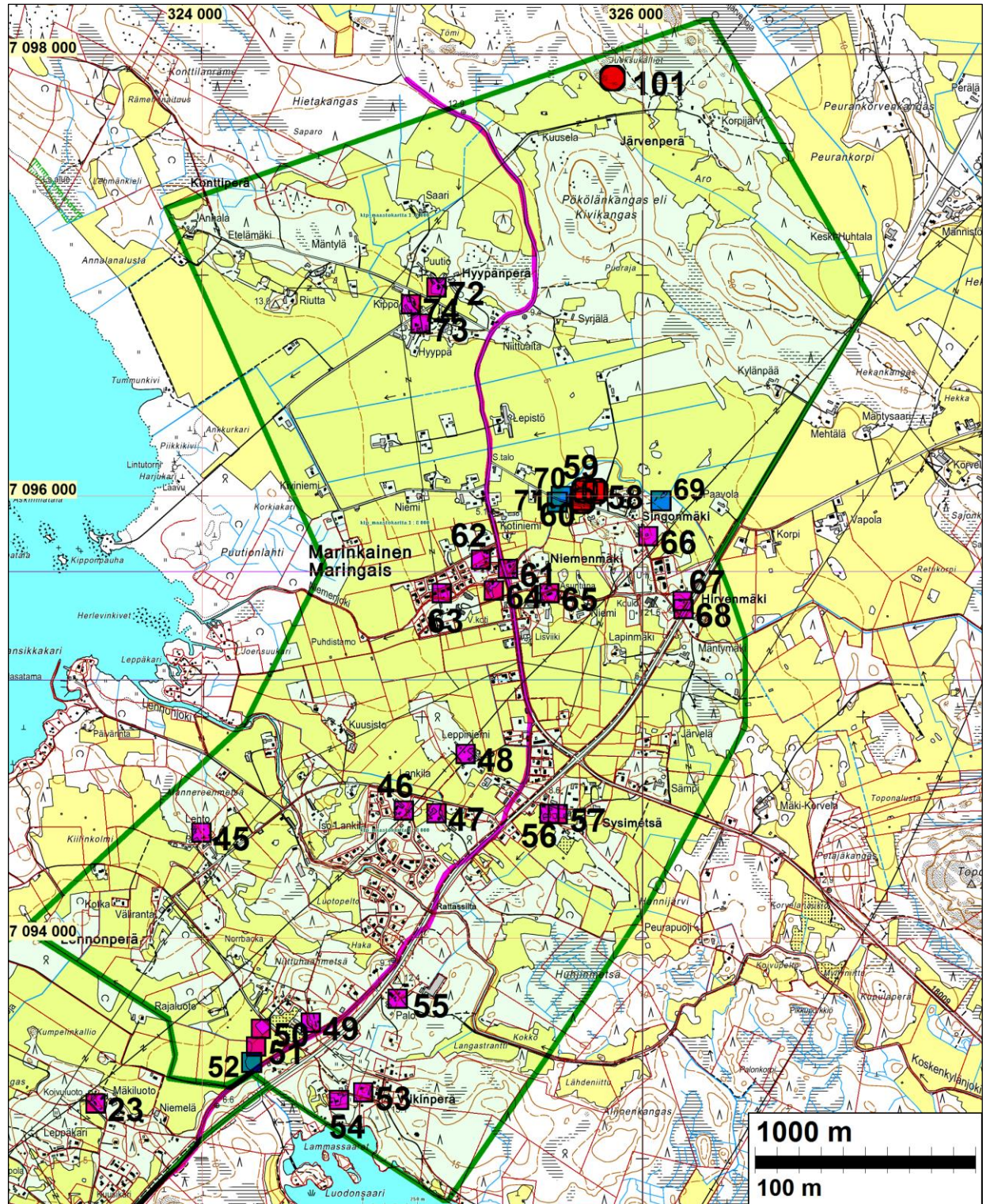


1700-luvun talotontit (myös torpat) sininen neliö, myllyt vaalean sininen neliö. Paikannukset isojakokartoilta.

Yleiskartat

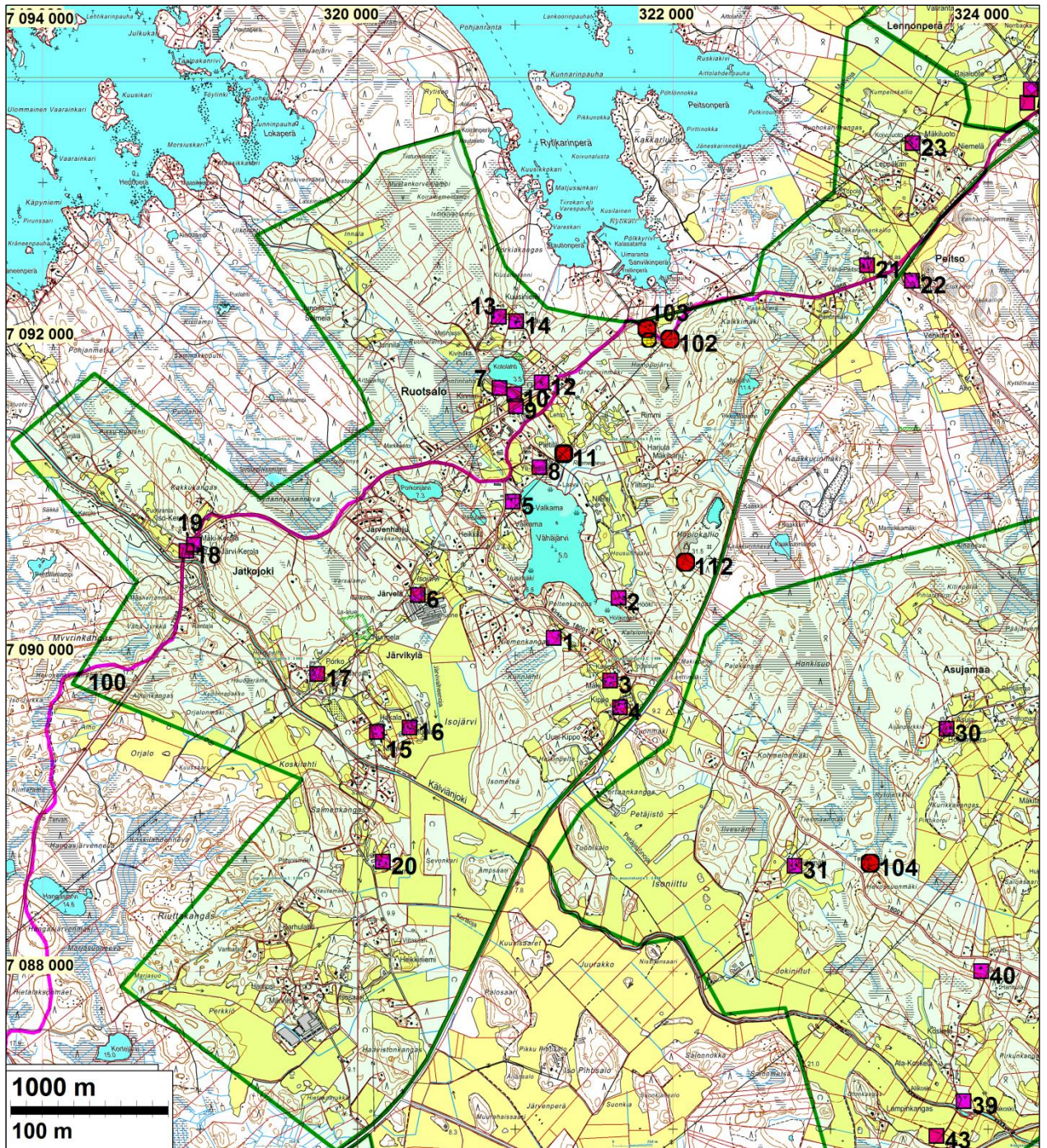
Sinipunaiset neliöt: 1700-luvun talotontti.
 Punainen ympyrä = kiinteä muinaisjäännös
 Sininen neliö = vanha myllynpaikka
 Keltainen pallo = muu kohde
 Numero on raportin kohdenumero
 Tutkimusalueiden rajat vihreällä.

Marinkainen



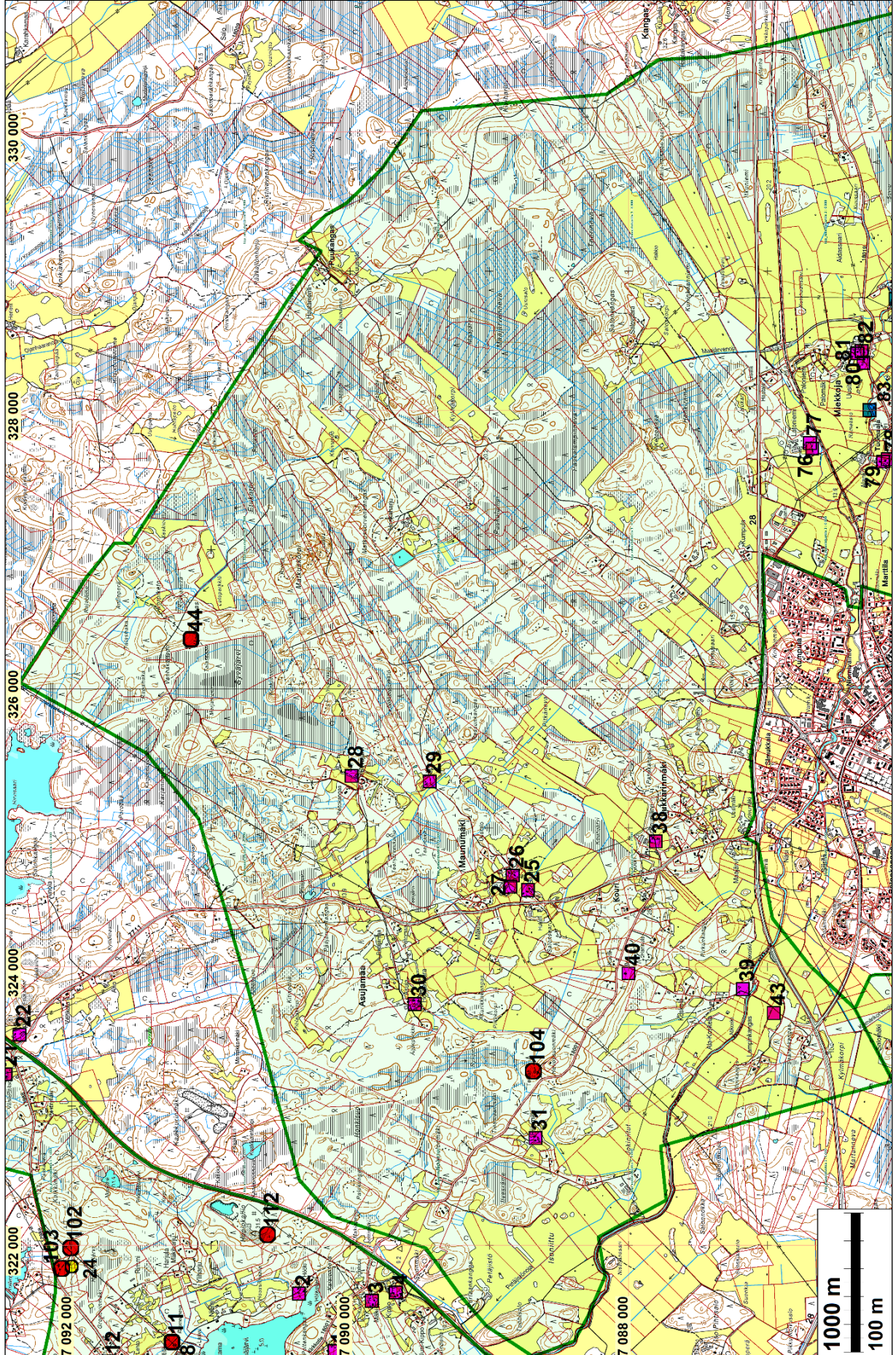
Vanha 1700-1900 luvun alkupuolen Pohjanmaan Rantatien linja sinipunaisella.

Ruotsalo

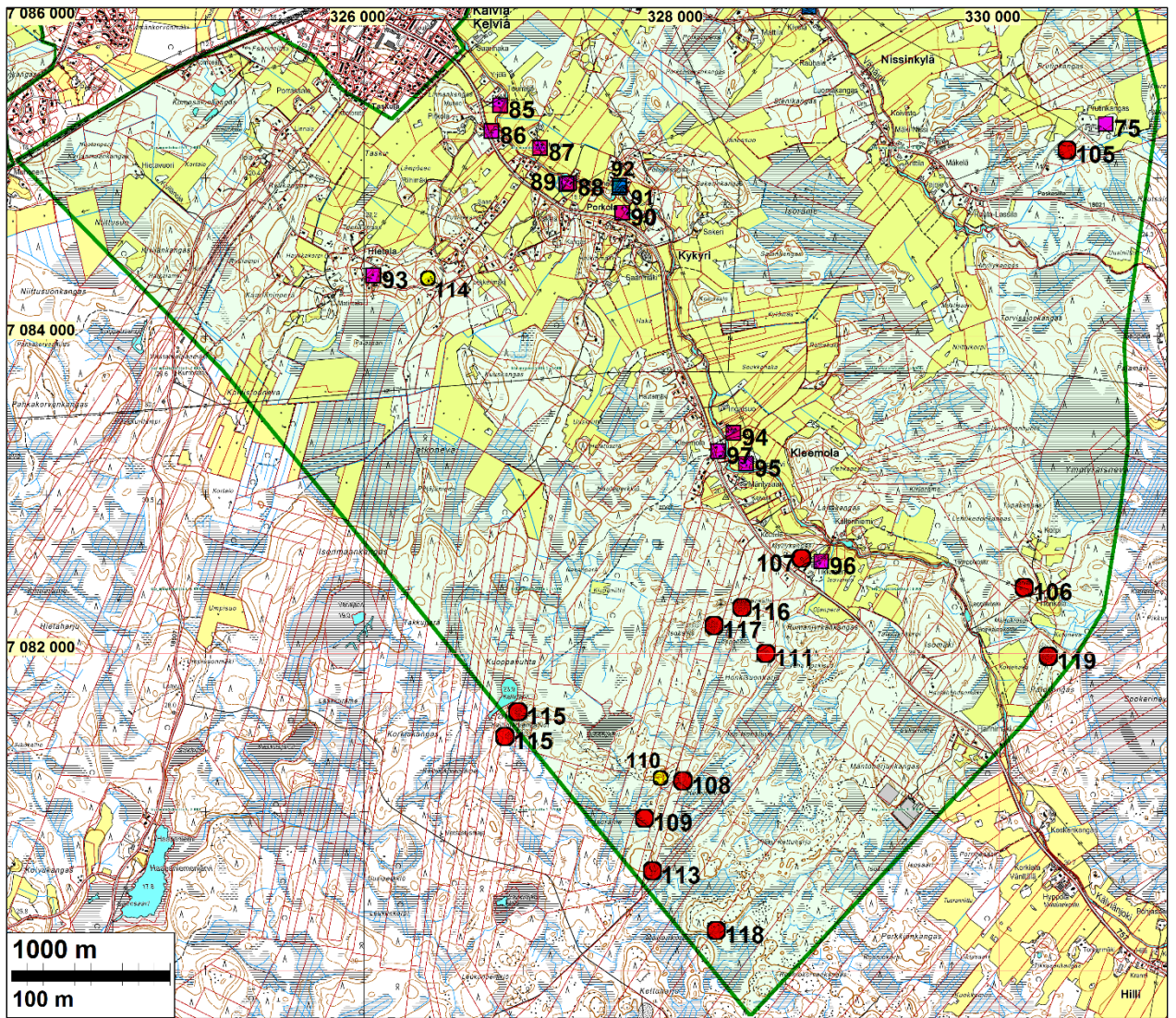


Vanha 1700-1900 luvun alkupuolen Pohjanmaan Rantatien linja sinipunaisella.

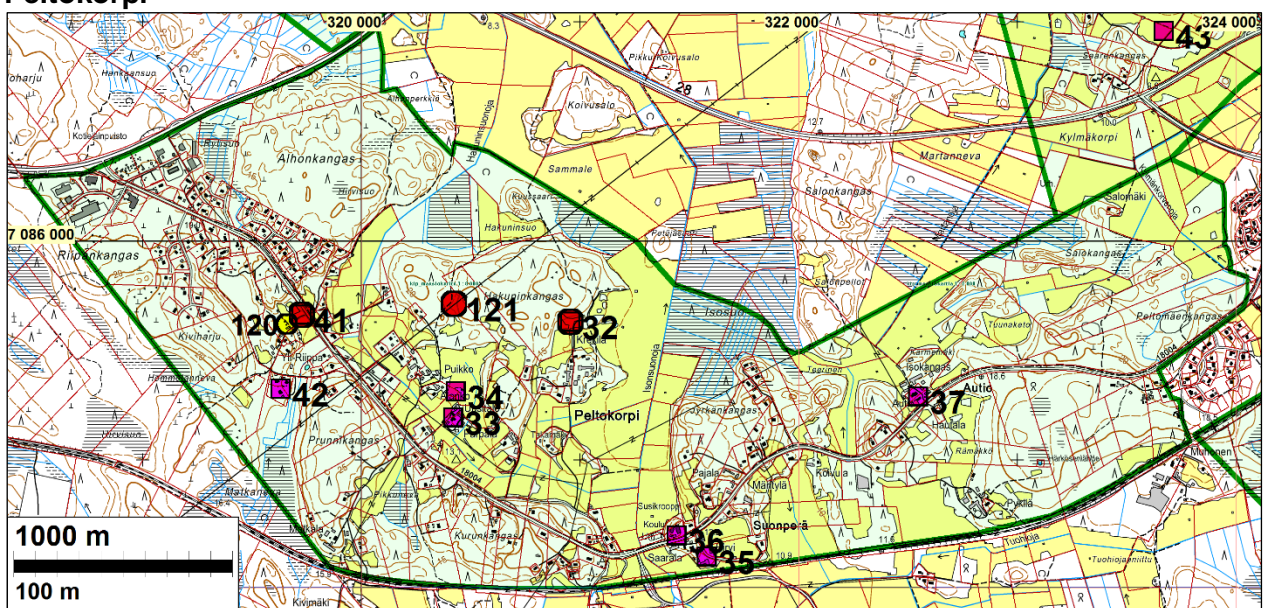
Kälviä lievealue pohjoisosa



Kälviä lievealue eteläosa



Peltokorpi



Kohdeluettelo

Kohdeluettelossa **kohteet 1 - 98** ovat isojakokartoilta paikannettuja tonttimaita (myös torppia), myllynpaikkoja sekä mestauspaikka ja tunnistamaton kohde (ristri/kappeli).

1. sarake "nro" on raportin kohdenumero (kartoilla ja kohdekuvaukset).
2. ja 3. sarakkeet "N" ja "E" ovat kohteen keskipisteen koordinaatit, ETRS-TM35FIN.
4. sarake on kohteen nimi – Nimellä ei ole muuta merkitystä kuin identifioiva. Yleensä se on talon nimi, joko nykyinen tai entinen.
5. sarake "kylä" - mihin inventoinnin osa-alueeseen kohde kuuluu (yleensä sama kuin iso-jaon kylä)
6. sarake "isojako", sen isojakokartan kartoitusvuosi, mistä vanha talotontti on paikannettu.
7. sarake "nro" on viite isojakokarttaan mistä talo paikannettu. Raportin isojakokartat on numeroitu ja tarkemmat tiedot kartasta on karttakuvan yhteydessä luvussa Isojakokartat.
7. sarake "talo" on talon numero isojakokartalla
8. sarake "1847" onko talo samalla paikalla v. 1847 kartalla kuin isojakokartalla: tyhjä = kyllä, 0 = ei ole.
9. sarake "1950" onko talo samalla paikalla v. 1950-luvun peruskartalla kuin isojakokartalla: X = kyllä, 0 = ei ole.
10. sarake "MJ" onko kohde muinaisjäänös: MJ = kyllä on, tyhjä tai "-" on ei ole.

Nr	N	E	Nimi	Kylä	Isojako	nr	talo	1847	1950	MJ
talotontit ja myllyt 1700-luvulla										
1	7090114	321243	Niemenkangas	Ruotsalo	1761	1	sotilastorppa	0	0	
2	7090368	321655	Höökki	Ruotsalo	1761	1	sotilastorppa	0	X	
3	7089844	321601	Mäki	Ruotsalo	1761	1	55		X	
4	7089674	321663	Kippo 1	Ruotsalo	1761	1	56		X	
5	7090978	320982	Ali-Valkama	Ruotsalo	1754	2	67		X	
6	7090386	320381	Järvelä	Ruotsalo	1754	2	70		X	
7	7091697	320900	Kinnari	Ruotsalo	1754-61	3	58		0	
8	7091196	321153	Yli-Pietilä	Ruotsalo	1754-61	3	59		0	
9	7091582	321004	Kinnari 2	Ruotsalo	1754-61	3	61		0	
10	7091659	320993	Kotolahti	Ruotsalo	1754-61	3	69		0	
11	7091282	321307	Pietilä	Ruotsalo	1754-61	3	73		0	MJ
12	7091735	321166	Kotolahti 2	Ruotsalo	1754-61	3	sotilastorppa	0	0	
13	7092151	320896	Kuusiniemi	Ruotsalo	1754-61	4	60		X	
14	7092121	321005	Rautio	Ruotsalo	1754-61	4	75		X	
15	7089518	320121	Hakala	Ruotsalo	1754-61	5	64		X	
16	7089546	320329	Mukkala	Ruotsalo	1754-61	5	65		X	
17	7089886	319743	Porko	Ruotsalo	1754-61	5	71		X	
18	7090666	318913	Järvi-Kerola	Ruotsalo	1753-59	6	66		0	
19	7090706	318961	Mäki-Kerola	Ruotsalo	1753-59	6	68		X	
20	7088696	320159	Porri	Ruotsalo	1753-59	7	78		X	
21	7092476	323231	Vähä-Peitso	Ruotsalo	1758	8	63		X	
22	7092378	323515	Peitso	Ruotsalo	1758	8	62		X	
23	7093250	323519	Koivuluoto	Ruotsalo	1758	8	74		X	

24	7092003	321848	Hamppujärvi	Ruotsalo	1758-59	9	teilipaikka		0	
25	7088723	324554	Saari	lievealue	1758	10	30g		X	
26	7088833	324658	Maunumäki 1	lievealue	1758	10	30h		X	
27	7088849	324578	Maunumäki 2	lievealue	1758	10	30i		X	
28	7089991	325375	Syväjärvi	lievealue	1758	11	107		0	
29	7089428	325333	Teerihaka	lievealue	1758	11	cu?	0	0	
30	7089537	323734	Asuja	lievealue	1758	12	108		X	
31	7088669	322772	Riihimäki	lievealue	1758	13	106		X	
32	7085631	320956	Krekilä	Peltokorpi	1758	14	80	0	0	MJ
33	7085195	320420	Uusitalo	Peltokorpi	1758	14	82		X	
34	7085313	320432	Alanko	Peltokorpi	1758	14	83	0	0	
35	7084561	321580	Hirvi	Peltokorpi	1758	15	81	0	X	
36	7084657	321442	Susikrooppi	Peltokorpi	1758	15	sotilastorppa	0	X	
37	7085291	322546	Autio	Peltokorpi	1758	16	86		X	
38	7087805	324904	Kourijärvi	lievealue	1758	17	54		X	
39	7087179	323842	Ala-Koskela	lievealue	1758	18	39		X	
40	7088001	323956	Kuutti	lievealue	1758	18	torppa	0	0	
41	7085663	319728	Yli-Riippa 1	Peltokorpi	1758	19	79	0	0	MJ
42	7085325	319632	Yli-Riippa 2	Peltokorpi	1758	19	79	0	0	
43	7086957	323670	Lampinkangas	lievealue	1743	ei	torppa	0	0	
44	7091145	326356	Hautakangas	lievealue	1764	20	105	0	0	MJ
45	7094477	323999	Lento	Marinkainen	1761	21	1		X	
46	7094577	324916	Lankila 1	Marinkainen	1761	21	7		X	
47	7094563	325065	Lankila 2	Marinkainen	1761	21	8		X	
48	7094831	325196	Leppiniemi	Marinkainen	1761	21	16		X	
49	7093616	324495	Niittuhaanmetsä	Marinkainen	1761	21	2		0	
50	7093589	324269	Myllyoja 1	Marinkainen	1761	21	sotilastorppa		X	
51	7093507	324247	Myllyoja 2	Marinkainen	1761	21	10a		0	
52	7093436	324227	Myllyoja 3	Marinkainen	1761	21	mylly		0	
53	7093301	324733	Viikinperä 1	Marinkainen	1761	22	3		X	
54	7093266	324623	Viikinperä 2	Marinkainen	1761	22	4		X	
55	7093724	324889	Palo	Marinkainen	1761	23	9		X	
56	7094562	325578	Sysimetsä 1	Marinkainen	1784	24	11		X	
57	7094561	325615	Sysimetsä 2	Marinkainen	1784	24	11a		X	
58	7096022	325785	Singonmäki 1	Marinkainen	1788	25	12		X	MJ
59	7096026	325736	Singonmäki 2	Marinkainen	1788	25	12?		0	MJ
60	7095978	325725	Singonmäki 3	Marinkainen	1788	25	torppa		0	MJ
61	7095670	325389	Niemenjoki 1	Marinkainen	1788	25	torppa		X	
62	7095713	325267	Kotiniemi	Marinkainen	1788	25	torppa		X	
63	7095559	325088	Niemenjoki 2	Marinkainen	1788	25	13?		0	
64	7095573	325326	Niemenjoki 3	Marinkainen	1788	25	sotilastorppa		0	
65	7095559	325576	Asuntupa	Marinkainen	1788	25	13		X	

66	7095818	326025	Singonmäki 4	Marinkainen	1788	25	torppa		0	
67	7095523	326181	Hirvenmäki 1	Marinkainen	1788	25	14		X	
68	7095487	326185	Hirvenmäki 2	Marinkainen	1788	25	14		X	
69	7095978	326083	Singonmäki 5	Marinkainen	1788	25	mylly		0	
70	7095998	325631	Singonmäki 6	Marinkainen	1788	25	mylly		0	
71	7095972	325613	Singonmäki 7	Marinkainen	1788	25	mylly		0	
72	7096944	325066	Puutio	Marinkainen	1788	26	17		X	
73	7096780	324993	Hyyppä	Marinkainen	1788	26	18	0	X	
74	7096867	324948	Kippo 2	Marinkainen	1788	26	19		X	
75	7085340	330672	Prutinkangas	lievealue	1749	28	22		0	
76	7086681	327725	Latoniemi 1	lievealue	1749	29	torppa		0	
77	7086698	327766	Latoniemi 2	lievealue	1749	29	51		X	
78	7086137	327651	Tuomaala 1	lievealue	1749	29	29		X	
79	7086171	327632	Tuomaala 2	lievealue	1749	29	torppa		X	
80	7086312	328343	Sahakoski 1	lievealue	1749	29	torppa		X	
81	7086356	328411	Sahakoski 2	lievealue	1749	29	93		X	
82	7086326	328425	Sahakoski 3	lievealue	1749	29	92		X	
83	7086269	328001	Vähäjoki 1	lievealue	1749	29	mylly		0	
84	7086081	328802	Vähäjoki 2	lievealue	1749	29	mylly		0	
85	7085459	326856	Tuunala 1	lievealue	1749	30	41	0	X	
86	7085296	326802	Tuunala 2	lievealue	1749	30	38	0	0	
87	7085191	327108	Nurila	lievealue	1749	30	35	0	X	
88	7084968	327292	Niemelä 1	lievealue	1749	30	34		X	
89	7084963	327273	Niemelä 2	lievealue	1749	30	42		X	
90	7084782	327626	Porkola	lievealue	1749	30	33		0	
91	7084937	327606	Kälviänjoki 1	lievealue	1749	30	mylly		X	
92	7084953	327610	Kälviänjoki 2	lievealue	1749	30	mylly		X	
93	7084385	326059	Hietala	lievealue	1749		53		X	
94	7083393	328326	Ingalsuo	lievealue	1757	31	32	0	X	
95	7083196	328405	Korpijärvi	lievealue	1757	31	24		X	
96	7082581	328880	Tikkanen	lievealue	1757	31	31	0	0	
97	7083277	328231	Kleemola	lievealue	1757	31	risti,kappeli?		X	

Inventoinnissa havaitut uudet kiinteät muinaisjäännökset, muut kuin vanhat talotontit

nr	N	E	Nimi	Laji	Ajoitus
100	7089940	318459	MYYRINKANGAS	tie	historiallinen
101	7097891	325863	JUOKSUKALLIOT	tervahauta	historiallinen
102	7092008	321981	MURHAKIVI	muistomerkki	historiallinen
103	7092075	321835	SANVIIKINPERÄN MUTKA	tie	historiallinen
104	7088686	323252	HEVOSSUONMÄKI	tervahauta	historiallinen

105	7085178	330428	PRUTINKANGAS	tervahauta	historiallinen
106	7082416	330159	HONKALA	tervahauta	historiallinen
107	7082601	328756	MYLLYKANGAS	tervahauta	historiallinen
108	7081197	328008	HEININNEVA 2	tervahauta	historiallinen
109	7080961	327765	ISORÄME 2	tervahauta	historiallinen

Ennestään tunnetut kiinteät muinaisjännökset

nr	N	E	Nimi	laji	ajoitus	mjtunnus
110	7081215	327866	HEININEVA	kivirakenteet	ajoittamaton	315010005
111	7082000	328530	HONKISUONHARJU	röykkiö	varh metallik	315010003
112	7090595	322078	HOPIOKALLIO	louhos	historiallinen	1000022876
113	7080629	327816	ISORÄME	kivirakenteet	ajoittamaton	315010006
114	7084367	326403	JUHONTALONKANGAS	kivirakenteet	historiallinen	315000083
115	7081634	326968	KALLIOJÄRVENKALLIOT 1	röykkiö	varh metallik	315010004
115	7081477	326887	KALLIOJÄRVENKALLIOT 2	röykkiö	varh metallik	315010004
116	7082291	328380	LEPPÄSENKALLIO 1	röykkiö	varh metallik	315010001
117	7082177	328204	LEPPÄSENKALLIO 2-4	röykkiö	varh metallik	315010002
118	7080253	328217	MAIJANKORPI	röykkiö	varh metallik	315010007
119	7081983	330310	PALOKANGAS	röykkiö	varh metallik	315010013
120	7085621	319661	YLI-RIIPPA	löytö	ajoittamaton	1000023773
121	7085713	320424	HAKUNINKANGAS	rajamerkki ?	ajoittamaton	-

Inventointi

Kokkolan kaupunki on yleiskaavoittamassa Marinkaisten, Ruotsalon, Peltokorven ja Kälviän kyläsuojuksen lievealueita alueita. Kokkolan kaupunki tilasi kaava-alueiden muinaisjännösten selvitystyön - muinaisjännösinventoinnin - Mikroliitti Oy:ltä. Selvityksen arkistot- ja esityö tehtiin talvella ja keväällä v, 2015 ja maastotyö toukokuussa 2015 kuuden päivän aikana, tämän tutkimuksen kannalta hyvissä olosuhteissa.

Arkistotyössä kerättiin aluetta kuvaava vanha karttamateriaali. Isojakokartat käytiin kuvaamassa Kansallisarkistossa. Netistä saatiin pitäjänkarta vuodelta 1847. Vanhat 1950-1970 luvun peruskartat haettiin netistä, maanmittauslaitoksen ” vanhat painetut kartat” –sivustolta.

Isojakokartat asetoitiin ETRS-TM35FIN koordinaatistoon. Laajempia alueita kuvaavat isojakokartat asetoitiin affiiniaseointi menetelmällä niin että kartasta tehtiin usea aseointi, joka kohdistettiin eli optimoitiin kartan eri osiin. Näin siksi, että olemme jo aiemmin todenneet, että kartoissa on johdonmukaisesti kiertymää – ilmeisesti jo kartoituksessa syntyneitä – niin että kartan vastakkaisissa kulmissa saattaa olla useiden kymmenien metrin erot todellisuuteen

Edellä kuvatusti saatiin isojakokartat asetoitua nykyiseen koordinaatistoon, niin että niiltä voitiin digitoida vanhat tonttimaat, keskeinen tiestö ja muut mielenkiintoiset kohdat yleensä hyvällä tarkkuudella mutta silti paikannuksia on syytä tarkastella kohtuullisella, noin 10-20 m toleranssilla. Myös vanhat peruskartat asetoitiin nykyiseen koordinaatistoon, niin että digitoitu aineisto voitiin tulostaa niille. Samoin 1840-luvun pitäjänkarta asetoitiin nykyiseen koordinaatistoon,

mutta suhteellisen epätarkasti, viitteellisesti. Vanhat tonttimaat tulostettiin näille kartoille, jolloin voitiin tutkia, onko 1700-luvun tonttimaata ja talonpaikat olleet edelleen samat 1840-luvulla ja 1950-70 luvuilla.

Vanhojen tonttimaiden mahdollista muinaisjäännöskelpoisuutta voitiin arvioida tulostamalla sen rajat ilmakuville (1:2000 tasolla) sekä vertaamalla niiden maankäyttöä ilmakuvassa ja erityisesti vanhoilla peruskartoilla. Monissa tapauksissa 1950-luvulla tonteilla oli enemmän rakennuksia ja intensiivisempää maankäyttöä kuin nykyään. Silloin voitiin todeta, että vaikka nyt osa vanhasta tonttimaasta on rakentamatonta pihamaata, on se ollut raskaasti rakennettuna vielä joitain kymmeniä vuosia sitten. Sellaista yksittäistalon, näennäisesti osin autiota osaa ei kannata muinaisjäännökseksi esittää. Seitsemän tonttimaata todettiin osin tai kokonaan autioituneiksi jo ennen 1950-lukua ja maastotarkastuksessa ne luokiteltiin osin tai kokonaan kiinteiksi muinaisjäännöksiksi.

Paikannetut tonttimaat sekä ennestään tunnetut muinaisjäännökset tarkastettiin maastossa huhtikuun alussa v. 2015. Kolme ennestään tunnettua kohdetta, jotka on merkitty muinaisjäännösrekisteriin kiinteiksi muinaisjäännöksiksi, todettiin muiksi kohteiksi. Niistä yksi on maanotossa täysin tuhoutunut rökkiöalue ja toinen kiviaita. Kolmas on löytöpaikka.

Aluetta kuvaava maanmittauslaitoksen laserkeilausaineisto tarkastettiin. Siitä laadittiin maastomalli josta etsittiin arkeologisesti mahdollisesti mielenkiintoisia maarakenteita ja pinnan muotoja, jotka sitten tarkastettiin maastossa. Sillä paikannettiin muutama tervahauta, joita ei oltu merkitty maastokartalle. Vaikka tervahaudat yleensä erottuvat hyvin laserkeilausaineistosta, kaikki tervahaudat eivät siinä välttämättä tule esiin. On mahdollista, että alueella on vielä havaitsemattomia tervahautoja.

Tutkittavat alueet sijoittuvat 0-45 m korkeustasojen välille ollen pääosin alle 20 m tasoilla. Yli 25 m tasolle maasto kohoaa Kälviän lievealueen aivan eteläosassa. Muutoin Kälviän ja Peltokorven alue on peltoa ja suota josta kohoaa kumpareisia pienempiä ja laajempia mäkiä joiden huiput kohoavat paikoin 27 m korkeustasoille. Ruotsalo ja Marinkainen ovat alavaa maastoa, pääosin alle 20 m tasoilla ja Marinkaisessa vielä alhaisemmalla tasolla. Periaatteessa alueilta olisi löydettävissä rautakautta 10-25 metrin korkeustasoilta ja varhaismetallikautisia muinaisjäännöksiä ylemmiltä tasoilta. Kälviän eteläosassa, missä maasto nousee ja on kallioista sijaitseekin useita tunnettuja pronssikautisia rökkiöitä noin 32-33 m korkeustasolta alkaen. Rautakautisten muinaisjäännösten löytyminen on yleiskaavainventoinnissa sattumanvaraista ilmanennakkotietoja ja vihjeitä eikä niitä erityisesti etsitty mutta toki pidettiin silmät auki niiden varalta. Pronssikautta sen sijaan pyrittiin etsimään Kälviän alueen eteläosista missä kallioalueita kuljettiin laajemmin ennestään tunnettuja tarkastettaessa, samoin yritettiin löytää sopivaa maastoa pronssikautisille asuinpaikoille mm. tarkastelemalla alueen hakkuuaukkoja ja niiden laikutettua maaperää. Uusia esihistoriallisia muinaisjäännöksiä ei kuitenkaan löydetty.

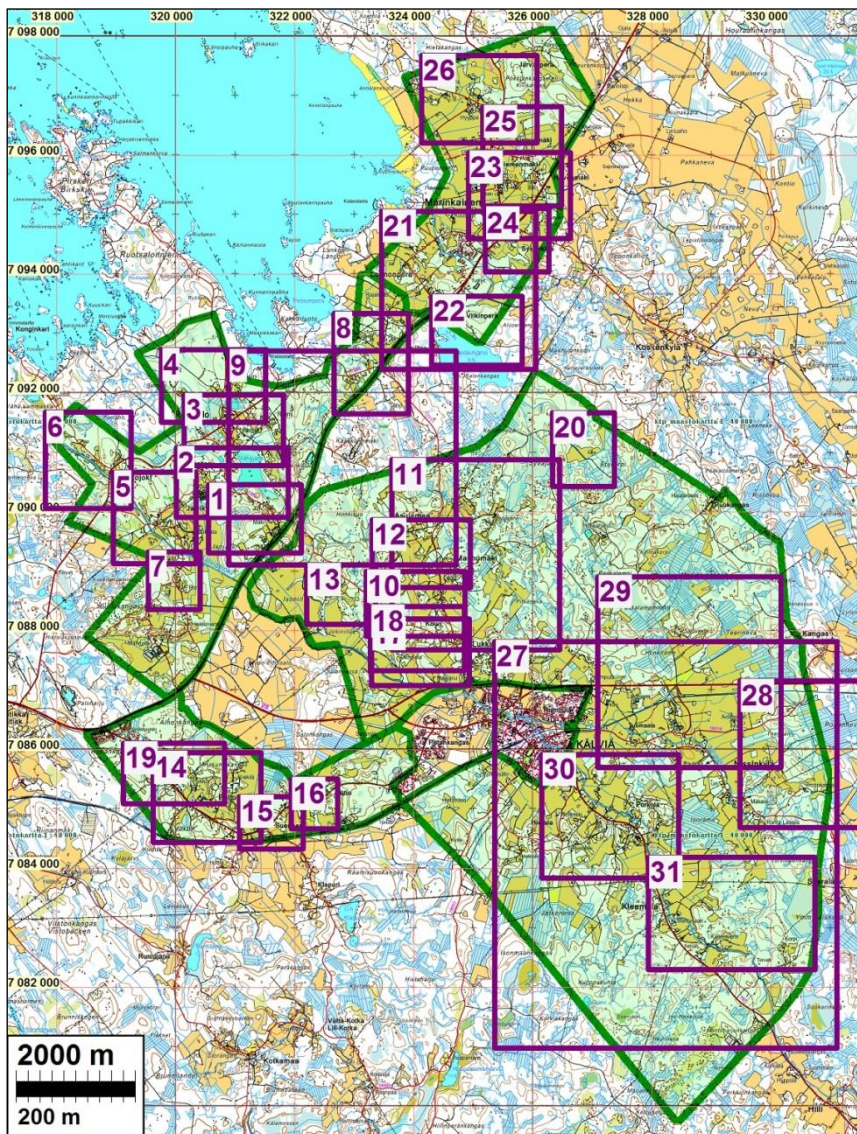
Raportissa kohteet on esitetty kolmessa ryhmässä: *muinaisjäännökset*, *talotontit* ja *muut kohteet*. Muinaisjäännöksissä on kaikki alueen kiinteät muinaisjäännökset, mukaan lukien muinaisjäännöksiksi luokitellut vanhat talotontit. Talontonteissa on kaikki paikannetut 1700-luvun lopun tonttimaat pois lukien muinaisjäännöksiksi luokitellut tontit. Muissa kohteissa on em. muinaisjäännösstatukselta poistettavat kaksi aiemmin tunnettua kohdetta sekä löytöpaikka.

20.9.2015

Timo Jussila

Vanhat kartat

Isojakokarttojen lehtijako ja peitto



Isojakokarttojen peitto kartalla on viitteellinen sikäli, että isojakokartta sijoittuu kyseisen nelikulmion sisälle mutta ei kaikissa tapauksissa kuvaa koko nelikulmion kattamaa aluetta – yleensä niiden kulmia.

Kartta nro 27 on Pitäjänkartta v. 1847.

Lehtijako on esitetty vain niistä kartoista joihin on merkitty taloja, torppia tai myllyjä, vain ne kartat asemoitiin nykyiseen koordinaatistoon

Kansallisarkistossa käytiin läpi seuraava materiaali:

E2 1, Marinkainen. E2 3/1-29, Marinkainen. E2 8. E2a 5/1-21, Marinkainen. E2c 6/3-7, Marinkainen. E2c 7/1-2, Marinkainen. E4 2/1-3, Marinkainen. E4 3, Marinkainen. E3 1/1-34 Kälviä. E3 2, Jokikylä. E3 6, Jokikylä. E3 5, Jokikylä. E3 7, Ruotsalo. E3 8, Ruotsalo. E3 9/1-3, Kälviä. E3 11/1-13 Kälviä. E4 1, Jokikylä. E4 4, Kälviä. E4 5/1-20, Kälviä, E4 6/1-9 Jokikylä. E4 7/1-39, Kälviä. E4 11, Jokikylä.

1840 luvun pitäjänkartat (Kansallisarkiston digitaaliarkistosta):

2323 09 ja 12, Kälviä, Ullava. 2324 02, 05, 06, 07, 08, 10, 11, Kälviä, Ullava. 2341 02, Kälviä. 2324 03, 05, 06, 08, 09, 11, 12 Lohtaja. 2342 01, 02 03, 04, 05, Lohtaja. 2413 01,, 07, 10 Lohtaja. – näistä yhdistettiin aluetta kattavasti kuvaavat karttalehdet.

Vanhat peruskartat 1951 – 1955. 2413 01 (v. 1974) 2324 02, 03 (v. 1972), 04, 05, 06.

KARTTA 01



Ote kartasta vuodelta 1754 (E4:7/1-39) Kälviä.

KARTTA 02



Ote kartasta vuodelta 1754 ((E4:7/1-39). Kälviä.

KARTTA 03



Ote kartasta vuodelta 1754 (E4:7/1-39). Kälviä.

KARTTA 05



Ote kartasta vuodelta 1754 (E4:7/1-39). Kälviä.

KARTTA 06



Ote kartasta vuodelta 1753 (E4:7/1-39). Kälvä.

KARTTA 07



Ote kartasta vuodelta 1754 (E4:7/1-39). Kälviä.

KARTTA 08



Ote kartasta vuodelta 1758 (E4:7/1-39). Kälviä

KARTTA 09



Ote kartasta vuodelta 1758 (E4:7/1-39). Kälviä

KARTTA 10



Ote kartasta vuodelta 1758 (E4:7/1-39). Kälviä

KARTTA 11



Ote kartasta vuodelta 1758 (E4:7/1-39). Kälviä

KARTTA 12



Ote kartasta vuodelta 1758 (E4:7/1-39). Kälviä

KARTTA 13



Ote kartasta vuodelta 1756 (E4:7/1-39). Kälviä.

KARTTA 14



Ote kartasta vuodelta 1758 (E4:7/1-39). Kälviä.

KARTTA 15



Ote kartasta vuodelta 1758 (E4:7/1-39). Kälviä.

KARTTA 17



Ote kartasta vuodelta 1758 (E4:7/1-39). Kälviä.

KARTTA 18



Ote kartasta vuodelta 1758 (E4:7/1-39). Kälvä.

KARTTA 19



Ote kartasta vuodelta 1758 (E4:7/1-39). Kälviä.

KARTTA 21



Ote kartasta vuodelta 1777 (E2:3/1-29) Marinkainen.

KARTTA 22



Ote kartasta vuodelta 1777 (E2:3/1-29) Marinkainen.

KARTTA 23



Ote kartasta vuodelta 1777 (E2:3/1-29) Marinkainen.

KARTTA 24



Ote kartasta vuodelta 1777 (E2:3/1-29) Marinkainen.

KARTTA 25



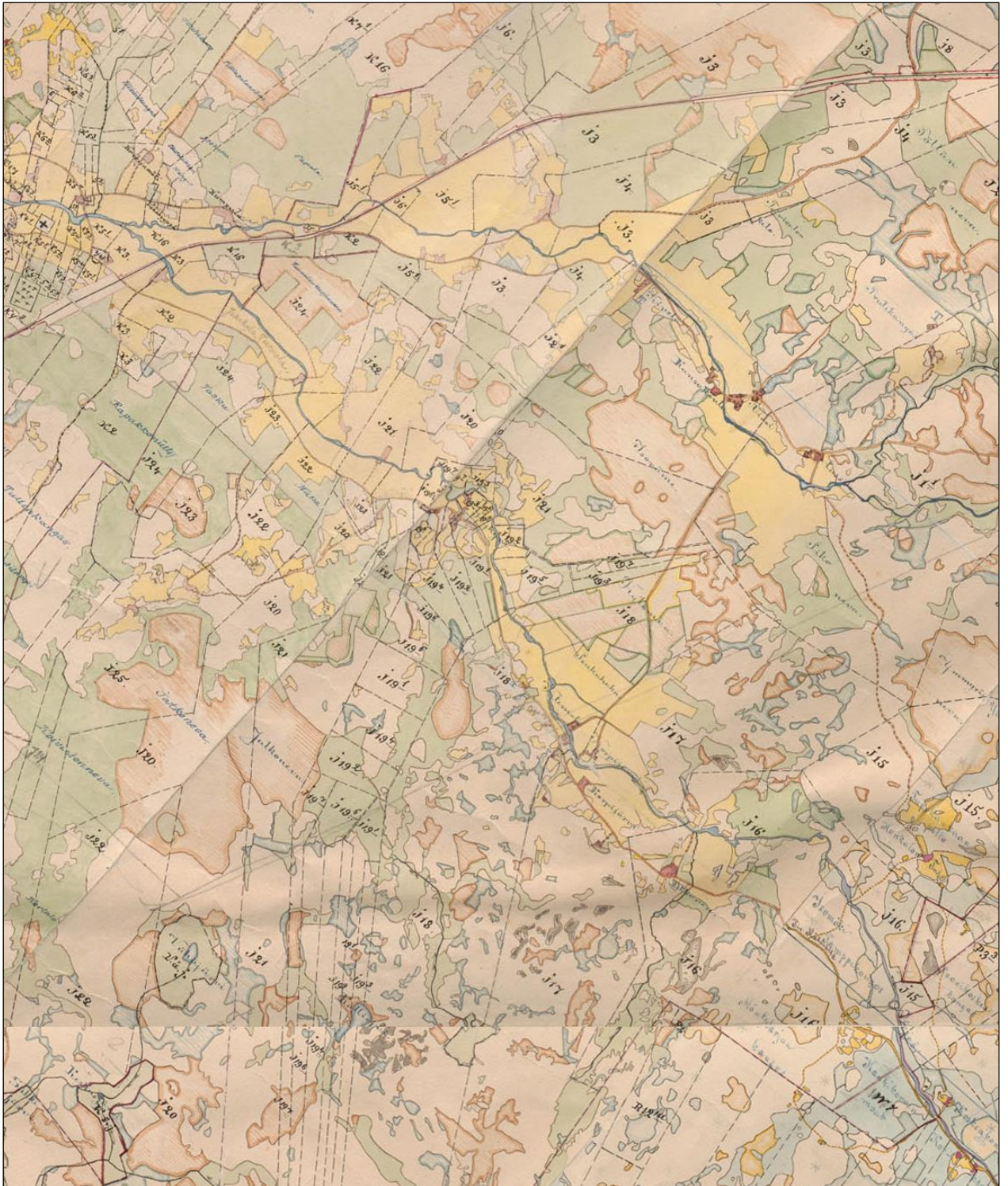
Ote kartasta vuodelta 1777 (E2:3/1-29) Marinkainen.

KARTTA 26



Ote kartasta vuodelta 1777 (E2:3/1-29) Marinkainen.

KARTTA 27



Pitäjänpitäänte Kälviä, alueen eteläosa

KARTTA 28



Ote kartasta vuodelta 1749 (E4:5/1-20) Kälviä.

KARTTA 29



Ote kartasta vuodelta 1749 (E4:5/1-20) Kälviä.

KARTTA 30



Ote kartasta vuodelta 1749 (E4:5/1-20) Kälviä.

KARTTA 31



Ote kartasta vuodelta 1757 (E4:6 /1-9) Jokikylä.

Muinaisjäännökset

Talotontit

Talotonttien paikannukset isojakokartoilta on esitetty maastokartoilla ja ilmakuvissa sinipunaisin rajauksin tai neliön tai pistein. Muinaisjäännösrajaukset punaisella.

11 KOKKOLA Pietilä

Mjtunnus:

Laji: kiinteä muinaisjäännös

Ajoitus: historiallinen

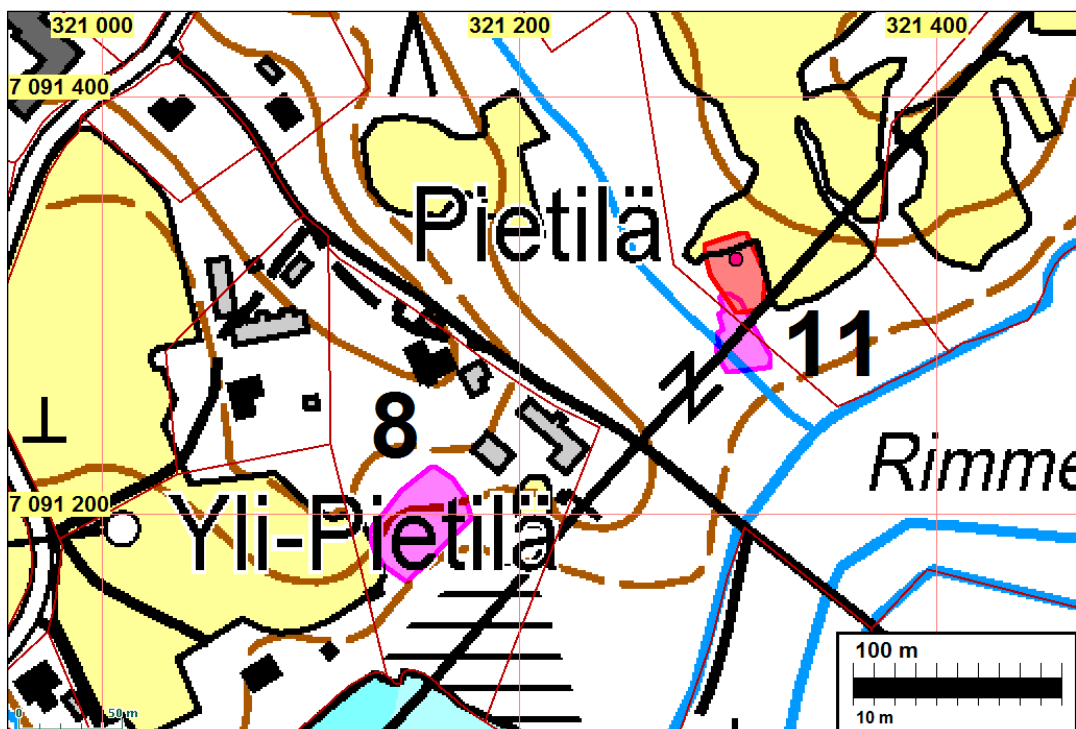
Tyyppi: asuinpaikka: kylätontti

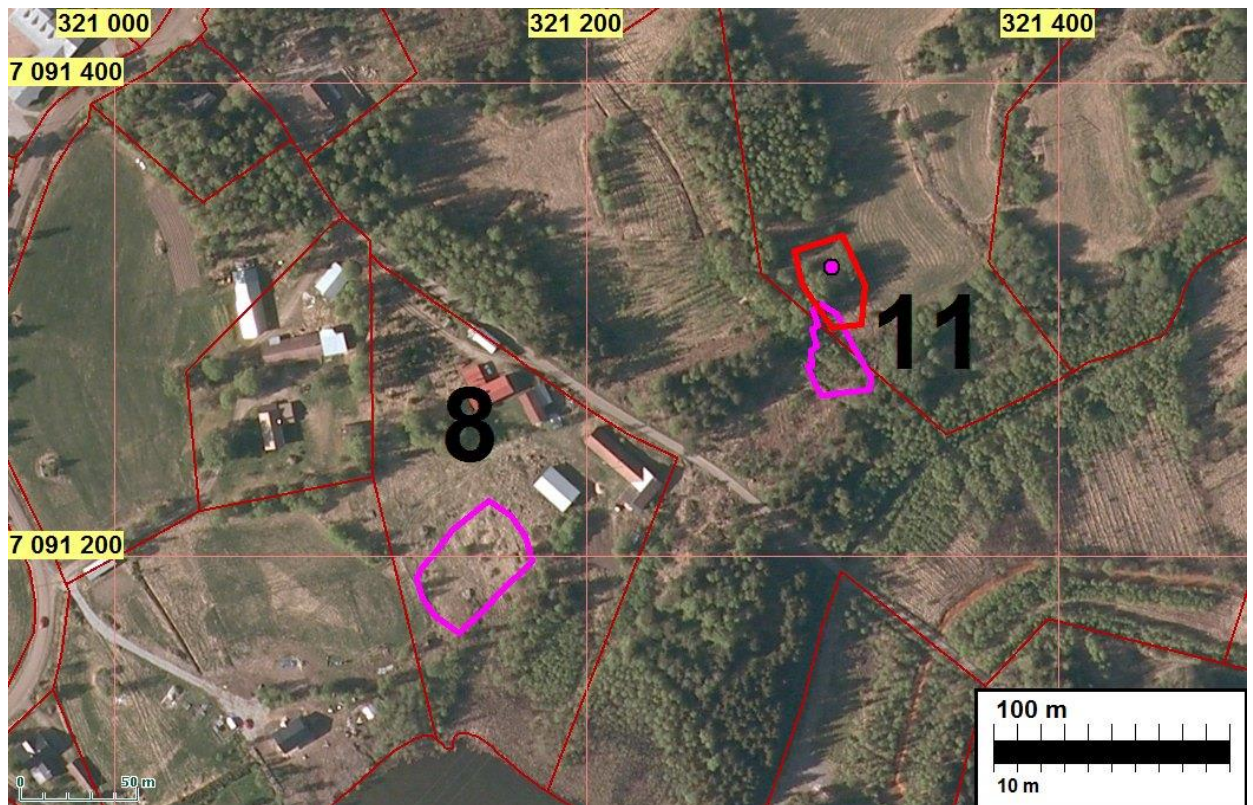
Koordin: N: 7091 282 E: 321 307
X: 7089 315 Y: 2468 648
P: 7094 253 I: 3321 407

Tutkijat: Jussila & Tiainen 2015 inventointi

Sijainti: Paikka sijaitsee Kokkolan asemasta 13,5 km koilliseen.

Huomiot: Kylä: Ruotsalo. Isojako v.: 1754–61. Isojakokartta nro: 3. Siinä talo: 73. Talo on merkitty 1847 pitäjänkartalle, 1950 luvun pitäjänkartalla autio - osin pusikko, osin peltoa. Topografian perusteella talonpaikka voisi sijaita hieman enemmän koillisessa. Paikalla oli nyt osin avointa peltoa sekä pusikko, jossa havaittiin kivikasa, isojakokartan paikannuksesta 35 m pohjoiseen. Kivikasa sijoittuu 1950-luvun kartalle pellon reunaan. Kyseessä saattaa olla kiukaan jäännös mutta rakenteesta ei sitä voinut varmuudella sanoa - voi olla raivausröykkiökin. Toisaalta lähialueella ei ole muualla raivausröykkiöitä mutta kiviaitoja kylläkin. Paikkaa voisi ainakin alustavasti pitää muinaisjäännöksenä - ennen 1950-lukua autioituneena, vanhana talotonttina.





Muinaisjäännösrajaus punaisella ja havaittu mahdollinen kiukaan jäännös punainen pallo.



Pusikon sisällä kiviraunio, joka saattaa olla paikalla olleen talon kiukaan jäännökset. Kyse voi olla myös raivausröykkiöstä. Koilliseen.



Mahdollista rakennuksen perustan jäännöstä pusikon keskellä. Etelään.

32 KOKKOLA Krekilä

Mjtunnus:

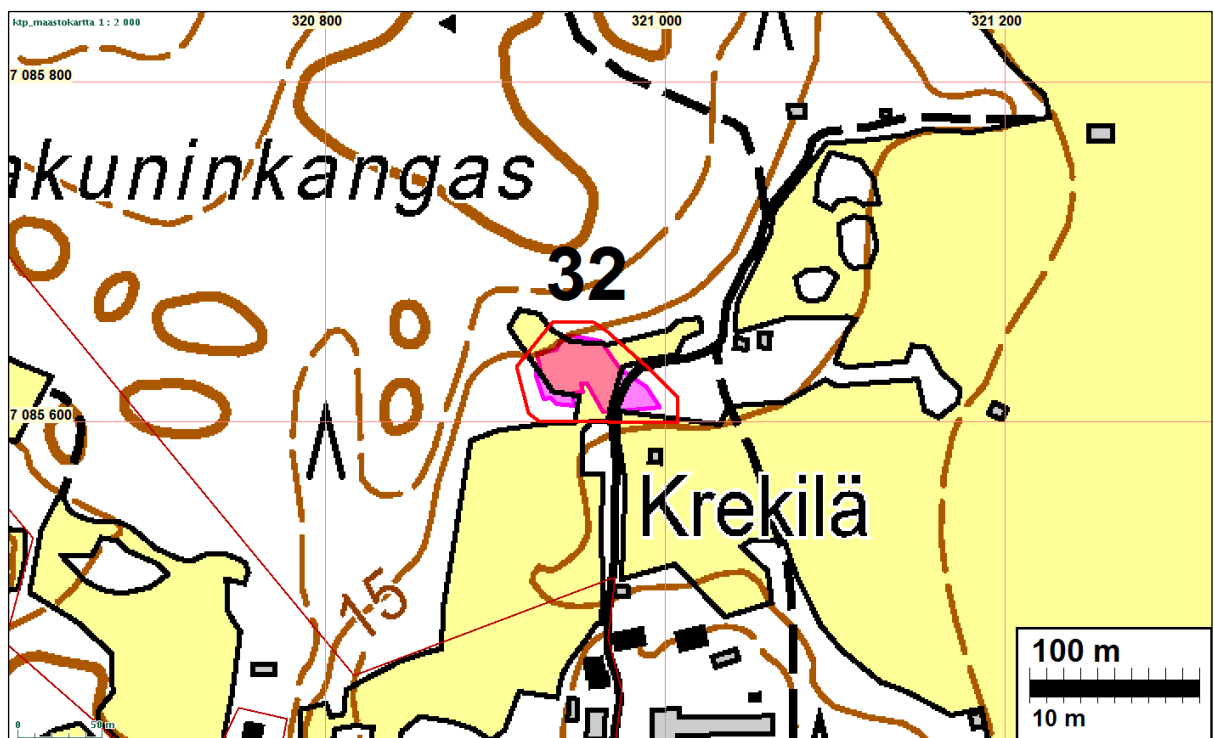
Laji: kiinteä muinaisjäännös
Ajoitus: historiallinen
Typpi: asuinpaikka: kylätontti

Koordin: N: 7085 631 E: 320 956
X: 7083 654 Y: 2468 562
P: 7088 600 I: 3321 055

Tutkijat: Jussila & Tiainen 2015 inventointi.

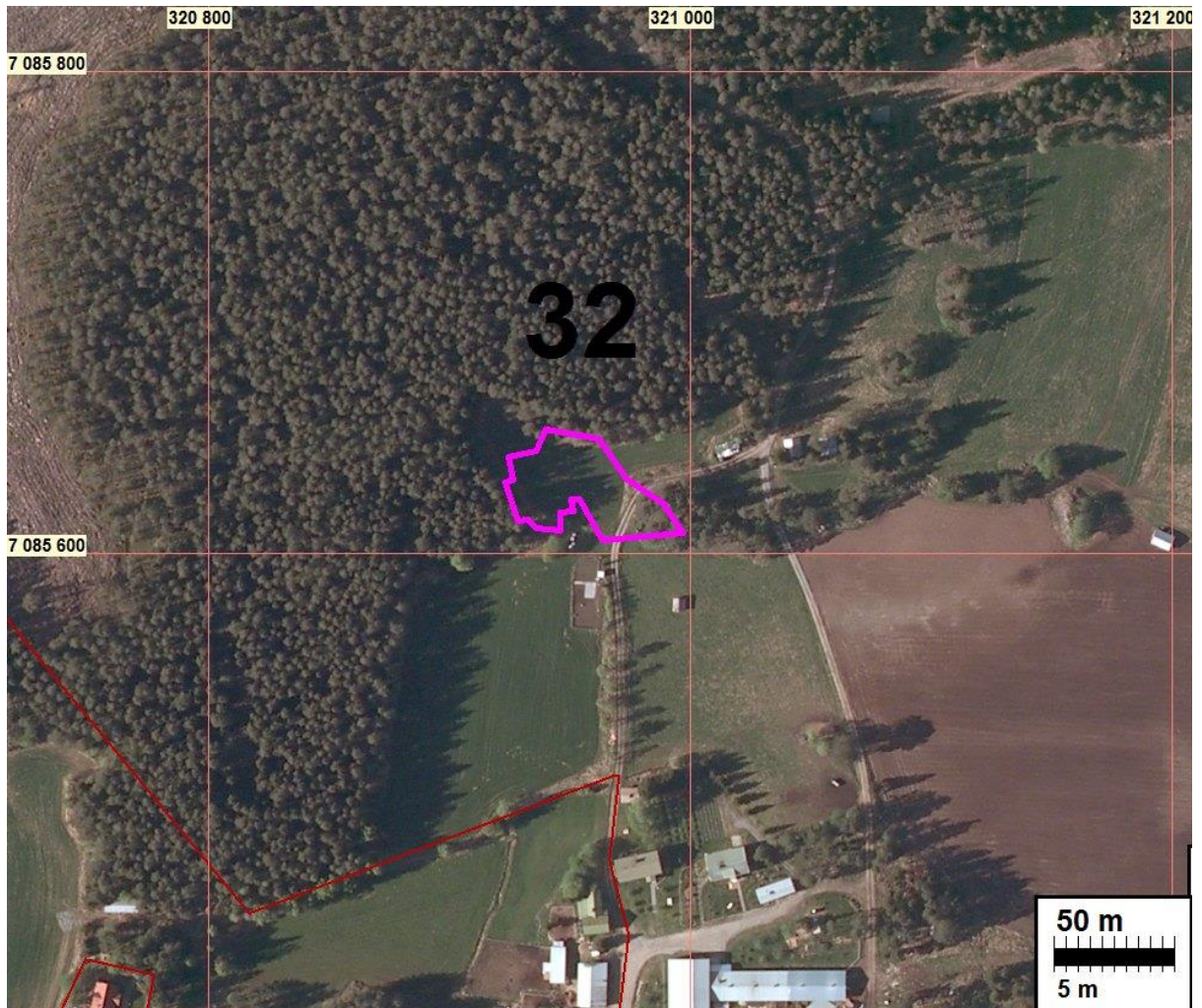
Sijainti: Paikka sijaitsee Kokkolan asemasta 11,3 km itään.

Huomiot: Kylä: Peltokorpi. Isojako v.: 1758. Isojakokartta nro: 14. Siinä talo: 80. Pitäjänkartalla 1847 paikalla ei ole taloa eikä myöskään v. 1951 kartalla. Talotontti on siis autoitunut ennen 1840-lukua. Nyt paikalla on suureksi osaksi peltoa, mutta myös metsäisiä kolkkia, jossa silmänvaraisesti ei havaintoja selkeistä vanhoista rakenteista. Paikka on kuitenkin varhain autoitunut ja tonttimaa on osin ehjää. Paikka voisi ainakin alustavasti olla muinaisjäännös.



Muinaisjäännösrajaus punaisella viivalla, vanha tonttimaa 1700-l kartalla sinipunaisella.

Lisäys 31.5.2016: **talotontin paikkaa ei tarkastettu maastossa** – lähialuetta kylläkin johtuen maastotyönaikaisesta virheellisestä tontin paikannuksesta, mihin alkuperäinen raportin teksti perustuu.



41 KOKKOLA Yli-Riippa 1

Mjtunnus:

Laji: kiinteä muinaisjäänös

Ajoitus: historiallinen

Tyyppi: asuinpaikka: kylätontti

Koordin: N: 7085 663 E: 319 728

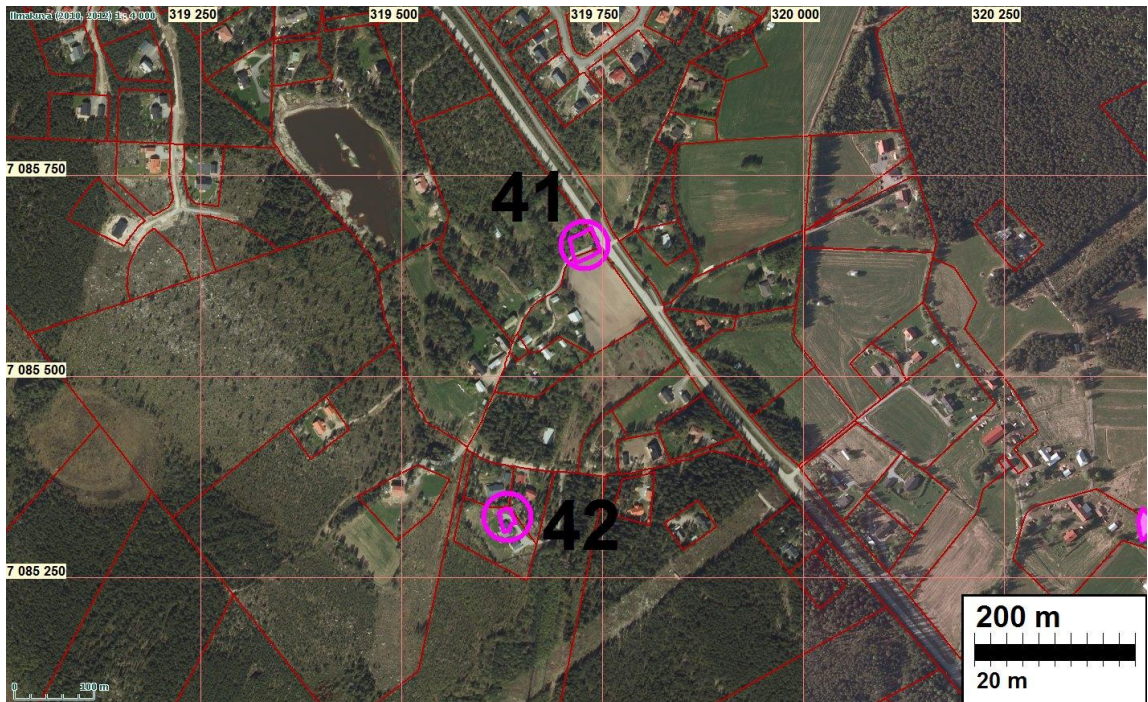
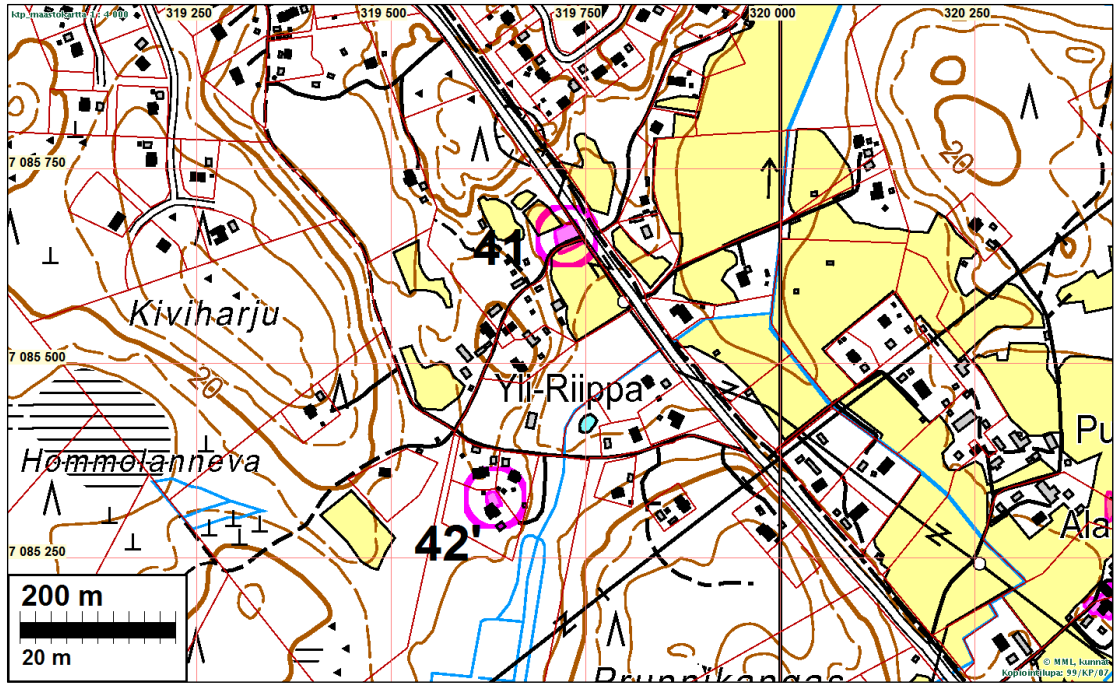
X: 7083 628 Y: 2467 334

P: 7088 632 I: 3319 827

Tutkijat: Jussila & Tiainen 2015 inventointi

Sijainti: Paikka sijaitsee Kokkolan asemasta 10,1 km itään.

Huomiot: Kylä: Peltokorpi. Isojako v.: 1758. Isojakokartta nro: 19. Siinä talo: 79. Vuoden 1847 kartalla paikka on tyhjä, samoin v. 1952 peruskartalla. Tie tontin itäpuolella on tehty vasta 1970–70 luvuilla. Tontti on varhain autioitunut eikä siinä ole ollut peltoa. Tontti jäi maastotyössä epähuomiossa tarkastamatta. Tontti on edelleen asumaton, metsäinen ja on oletettava, että se on myös arkeologisessa mielessä ehjä.



Vanhaa tonttimaata taustalla pusikkoisessa metsässä. Kuva Google StreetView.

44 KOKKOLA Karhuojan talo

Mjtunnus:

Laji: kiinteä muinaisjäänös
Ajoitus: historiallinen
Tyyppi: asuinpaikka: kylätontti

Koordin: N: 7091 145 E: 326 365
X: 7089 416 Y: 2473 707
P: 7094 116 I: 3326 467

Tutkijat: Jussila & Tiainen 2015 inventointi

Sijainti: Paikka sijaitsee Kokkolan asemasta 17,9 km itään.

Huomiot: Kylä: lievealue. Isojako v.: 1764. Isojakokartta nro: 20. Siinä talo: 105. Yksittäistalo 1763 kartalla. Vuoden 1847 kartalla paikka tyhjä samoin peruskartoilla 1951 alkaen. Paikka on autioitunut ilmeisesti jo 1800 luvun alkupuolella. Paikalla on kolmen rakennuksen perustat:

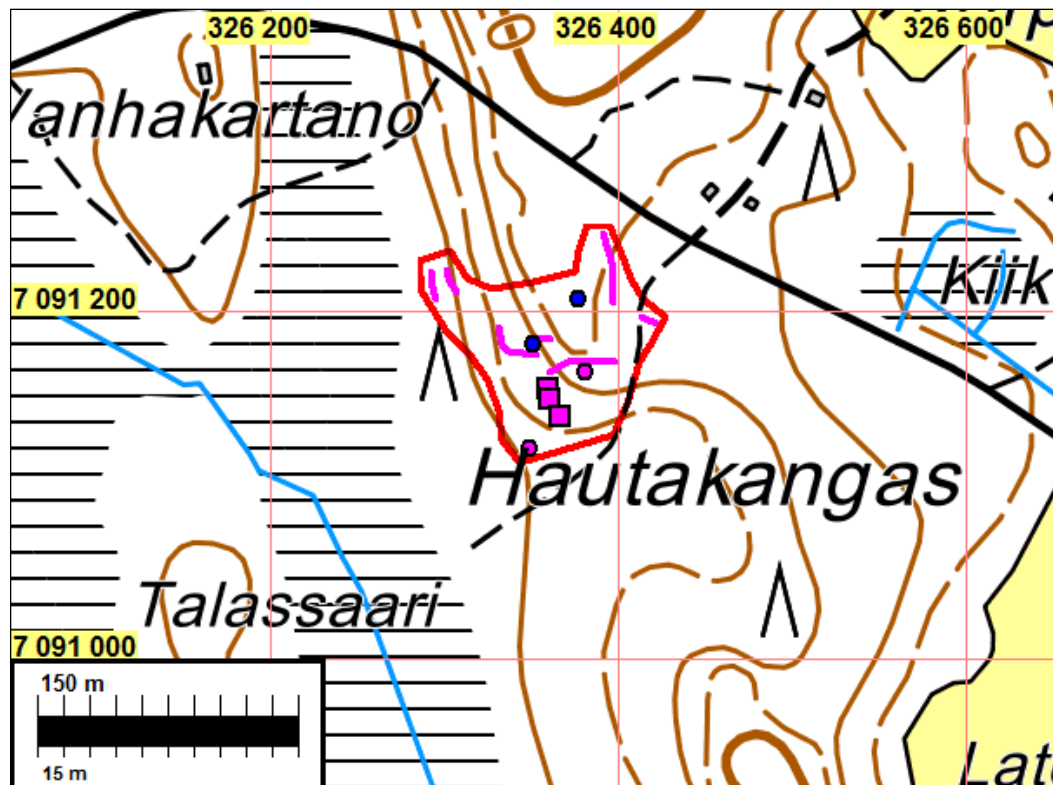
N 7091155 E 326360, 4 x 4 m

N 7091148 E 326360, 6 x 8 m, kiuas

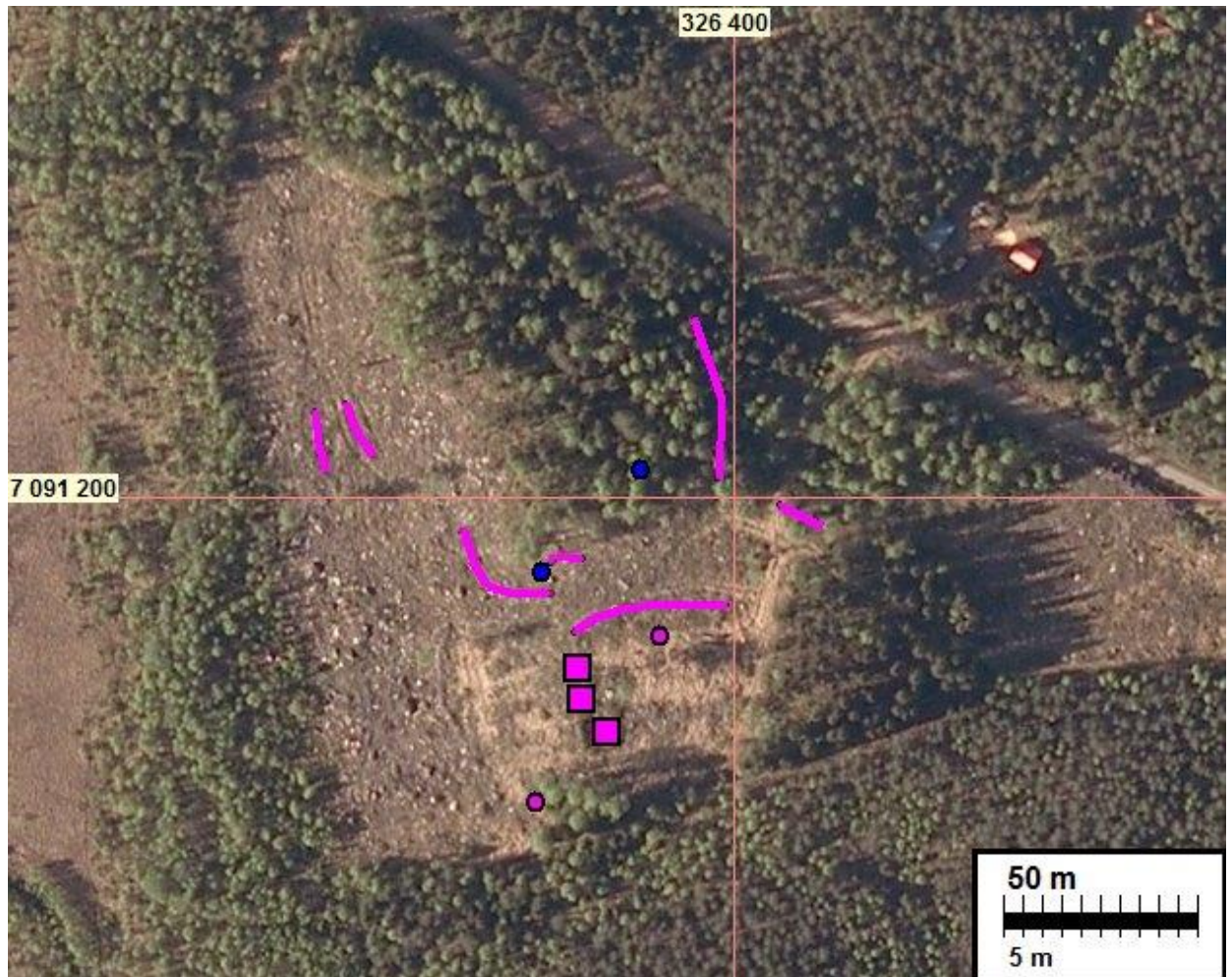
N 7091139 E 326366, 10 x 9 m, rinteeseen osin kaivettu, perustan sisäosa syvä.

Lisäksi alueella on kiviaitoja ja valleja, pari raivausröykkiötä ja kaksi kivettyä kellari-kuoppaa. Paikalla on opastaulu, jossa teksti: "Karhuojan talo. Asuttu 1745–1880. Perheitä 24. Kotiseutuyhdistys.

Paikka on hyvin säilynyt kokonaisuus ja muinaisjäänös.



Muinaisjäänösrajaus punaisella, Kiviaidat ja vallit sinipunaisella viivalla. Röykkiöt sinipunainen pallo. Kuopat sininen pallo. Rakennusten perustat sinipunainen neliö.



Kiviaidat ja vallit sinipunaisella viivalla. Röykkiöt sinipunainen pallo. Kuopat sininen pallo. Rakennusten perustat sinipunainen neliö.



Lounaisin raivausröykkiö.



Talonperustaa ja kiukaan rauniota mäen laella. Pohjoiseen.



Taustalla mäen laen reunalla talonperustat (koivun kohdalla ja siitä oikeaan). Etelään.



Talonperusta ja kiukaan raunio (koivun alla).



Kivaitaa alueen keskellä.



Kiviraiviota rinteessä.



Kivaitaa.



Kivaitaa alueen koillisosassa.

58 KOKKOLA Singonmäki 1

Mjtunnus:

Laji: kiinteä muinaisjäännös

Ajoitus: historiallinen

Tyyppi: asuinpaikka: kylätontti

Koordin: N: 7096 022 E: 325 785

X: 7094 261 Y: 2472 897

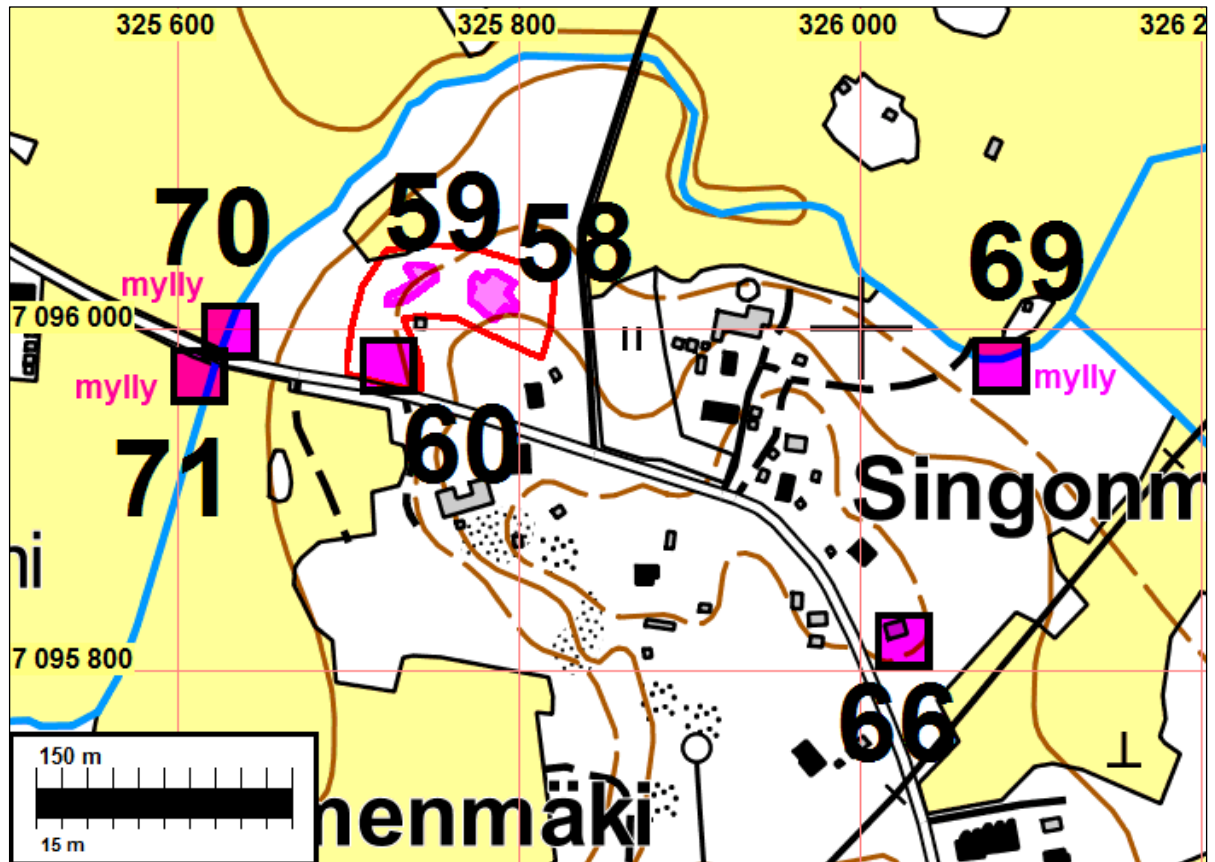
P: 7098 995 I: 3325 886

Tutkijat: Jussila & Tiainen 2015 inventointi

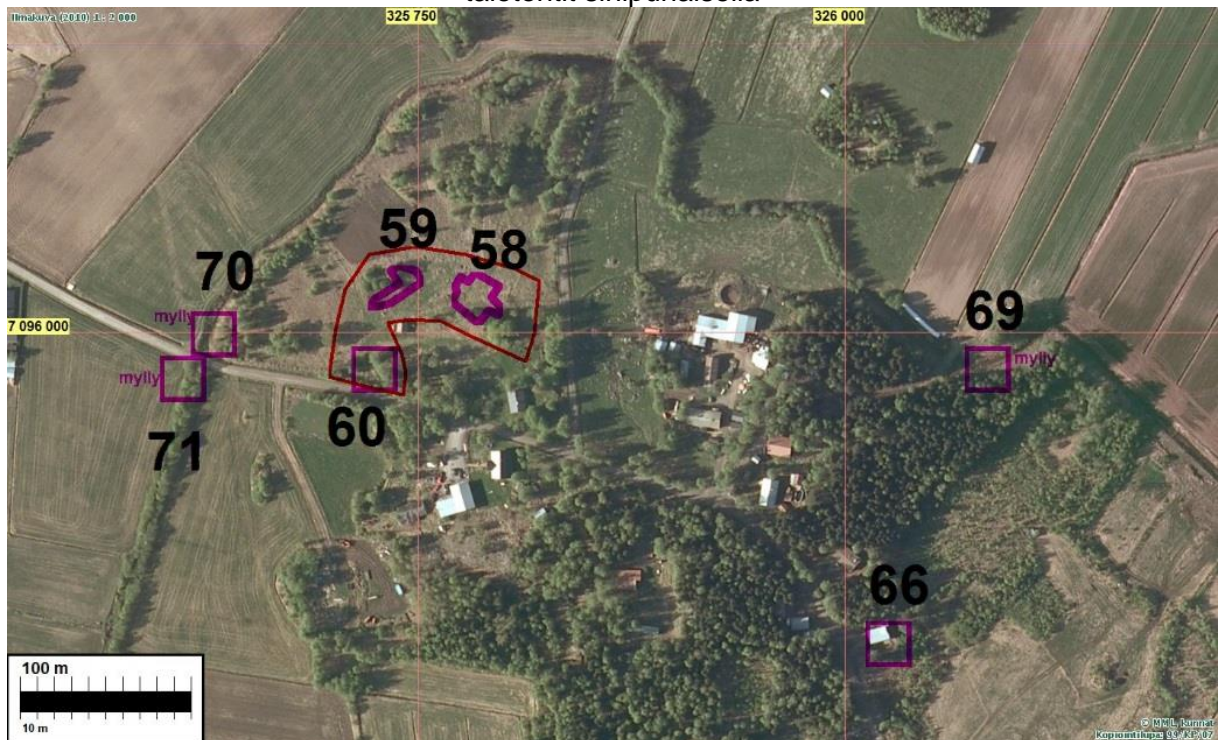
Sijainti: Paikka sijaitsee Kokkolan asemasta 19,8 km koilliseen.

Huomiot: Kylä: Marinkainen. Isojako v.: 1788. Isojakokartta nro: 25. Siinä talo: 12. Paikalla on taloja 1847 pitäjänkartalla. Länsipuolella vieressä ovat talokohteet 59 ja 60. Nämä muodostavat yhtenäisin ja nyt aution kokonaisuuden. Alueella on 1950 luvulla ollut erilaisia ja erikokoisia ulkorakennuksia. Alue ei ole ollut peltona. Alue on nyt niittymäistä ja ruohikkoista. Alueella on erilaisia kiviperusteiden jäännöksiä, joista ei voi sanoa ovatko peräisin vanhoista taloista vaiko myöhemmistä ulkorakennuksista.

ta. Alue kuitenkin vaikuttaa arkeologisesti eheältä joskin on voi olla vaikeaa erottaa vanhemman asutuksen jälkiä myöhemmästä. Alustavasti voisi pitää muinaisjännöksenä.



Muinaisjännösrajaus punaisella.
talotontit sinipunaisella





Taustalla metsässä kohteen 60 maastoa. Etelään.



Kohteen 59 maastoa kuvan alalla taaempänä. Lounaaseen.



Talonpaikkaa (58) etualalla ja taaempänä 59.

59 KOKKOLA Singonmäki 2

Mjtunnus:

Laji: kiinteä muinaisjäännös
Ajoitus: historiallinen
Tyyppi: asuinpaikka: kylätontti

Koordin: N: 7096 026 E: 325 736
X: 7094 262 Y: 2472 848
P: 7098 999 I: 3325 837

Tutkijat: Jussila & Tiainen 2015 inventointi

Sijainti: Paikka sijaitsee Kokkolan asemasta 19,8 km koilliseen.
Huomiot: Kylä: Marinkainen. Isojako v.: 1788. Isojakokartta nro: 25. Siinä talo: 12. Samaa aluetta kuin kohde 58 ja 60

Kartta sivulla 58.

60 KOKKOLA Singonmäki 3

Mjtunnus:

Laji: kiinteä muinaisjäännös
Ajoitus: historiallinen
Tyyppi: asuinpaikka: kylätontti

Koordin: N: 7095 978 E: 325 725
X: 7094 214 Y: 2472 839
P: 7098 951 I: 3325 826

Tutkijat: Jussila & Tiainen 2015 inventointi

Sijainti: Paikka sijaitsee Kokkolan asemasta 19,7 km koilliseen.
Huomiot: Kylä: Marinkainen. Isojako v.: 1788. Isojakokartta nro: 25. Siinä talo: torp. Samaa aluetta kuin kohde 58 ja 59.

Kartta sivulla 58.

Muut uudet muinaisjäännökset

100 KOKKOLA MYRINKANGAS

Mjtunnus:

Rauh.lk: kiinteä muinaisjäännös

Ajoitus: historiallinen

Laji: kulku: maaväylä

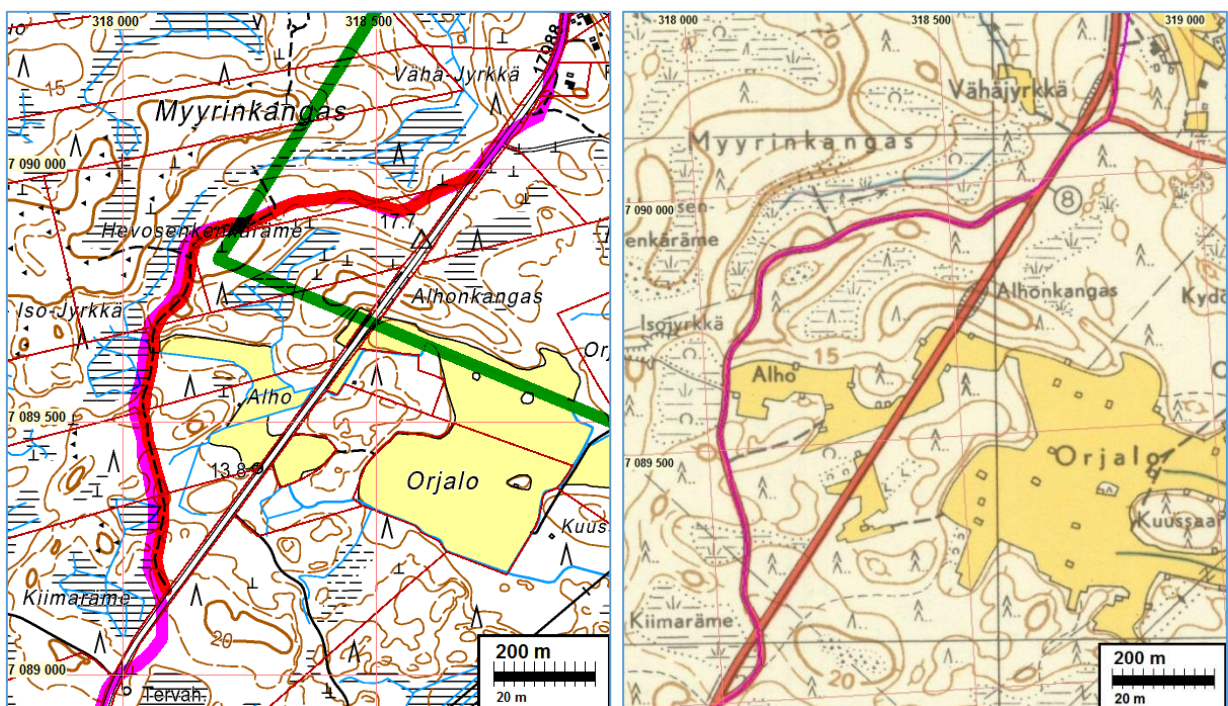
Koordin: N: 7089 940 E: 318 459
X: 7087 840 Y: 2465 865
P: 7092 910 I: 3318 557

Tutkijat: Jussila & Tiainen 2014 inventointi

Sijainti: Paikka sijaitsee Kokkolan asemasta 10,3 km koilliseen.

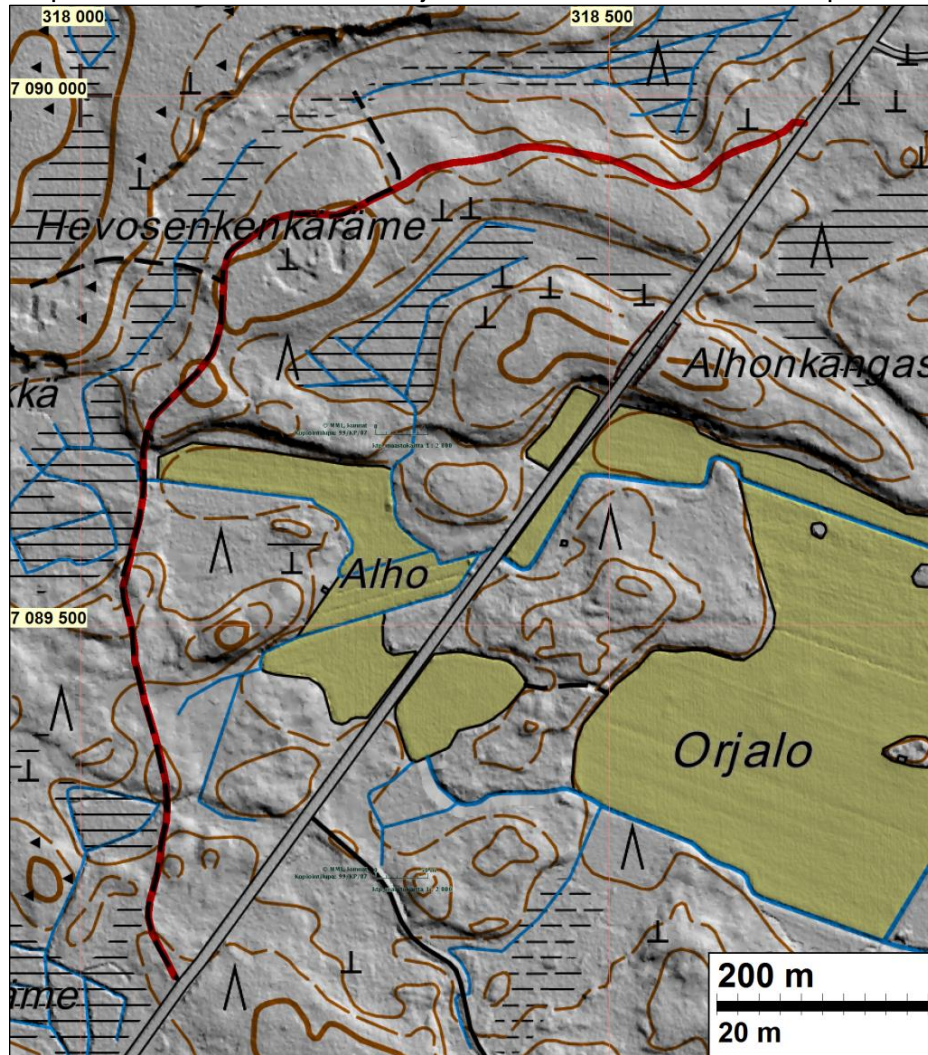
Huomiot: Isojakokartoilta sekä v. 1847 Kälviän ja Lohtajan Pitäjänkartoilta paikannettu vanha Pohjanmaan Rantatien linjaus erkanee nykyisestä Ruotsalontiestä Kälviänjoen lounaispuolella, Myyrinkankaan kohdalla länteen, täysin hylättynä metsätietielinjana ja kauempana edelleen metsätienä, kaartuen etelään ja palaten takaisin Ruotsalontien kohdalle pohjoisen erkanemiskohdasta n. kilometrin päässä. Kaikkiaan vanhaa ja hylättyä tielinjaa on n. 1300 m. Tie on ollut olemassa vielä 1951 peruskartalla, mutta jo käytöstä jääneenä, koska nykyinen Ruotsalontie on jo tuolloin ollut olemassa. Tämä hylätty vanha tielinjaosuus on tiepohjaltaan kiinteä muinaisjäännös.

Tielinjaa ei inventoinnissa maastossa tarkastettu (se havaittiin tutkimus alueen laitamilta vasta raportintekovaiheessa). Vanha tielinja erottuu kuitenkin hyvin laserkeilausaineistossa ja ilmakuvassakin. Se päät Ruotsalontien varrella näkyvät myös Google [StreetViewissa](#).



Pohjanmaan Rantatien hylätty osuus nykykartalla ja v. 1951 peruskartalla

Alla: punaisella kiinteäksi muinaisjäänökseksi katsottava osuus punaisella



Hylätty vanha Pohjanmaan rantatien osuus punaisella

101 KOKKOLA JUOKSUKALLIOT

Mjtunnus:

Laji: kiinteä muinaisjäänös

Ajoitus: historiallinen

Tyyppi: valmistus: tervahauta

Koordin: N: 7097 891 E: 325 863

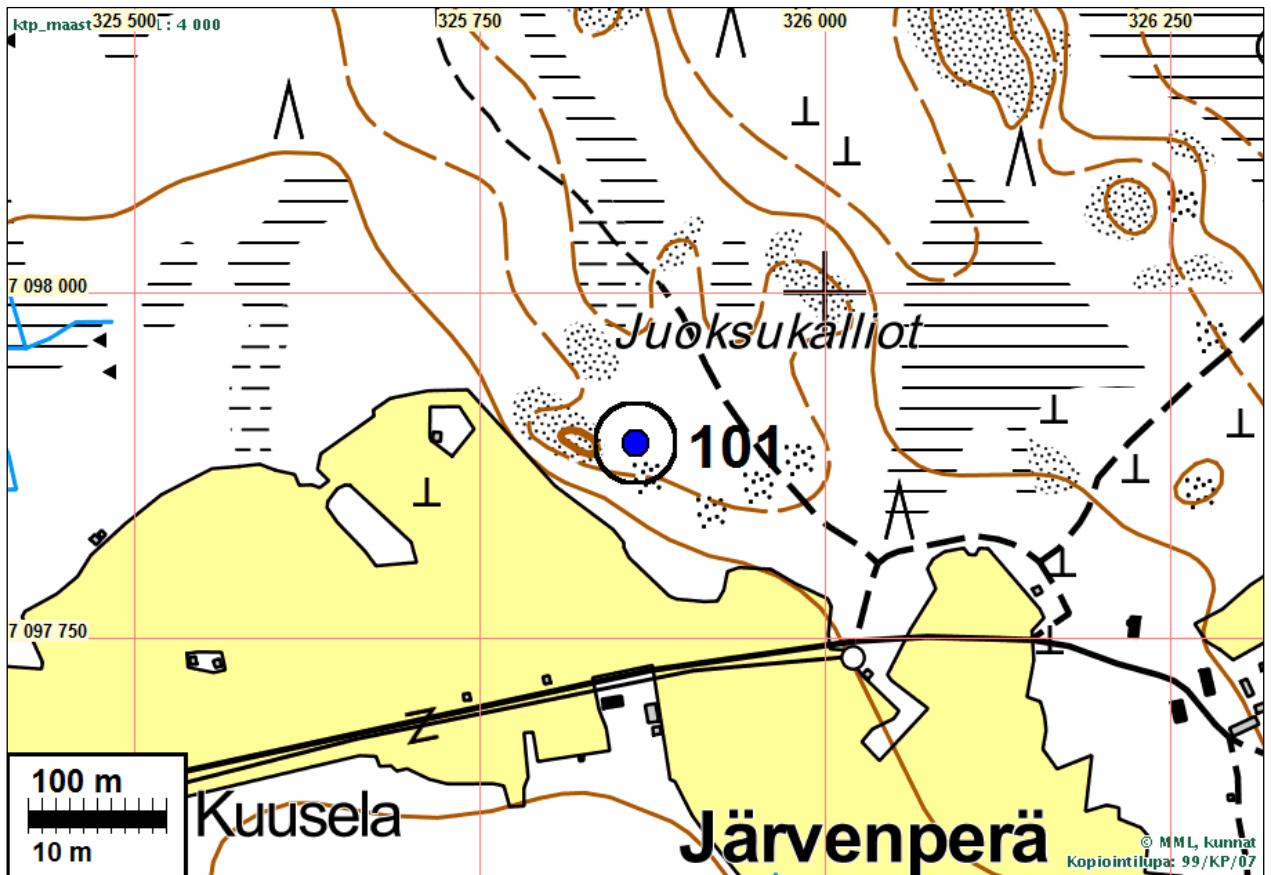
X: 7096 130 Y: 2472 887

P: 7100 864 I: 3325 964

Tutkijat: Jussila & Tiainen 2015 inventointi

Sijainti: Paikka sijaitsee Kokkolan asemasta 21,0 km koilliseen.

Huomiot: Hiekkamaaperäisellä mäntykankaalla on tervahauta jonka halkaisija on n. 14 m. Haudan halssi on holvattu kivistä.



Tervahaudan kivettyä halssia.



Tervahauta.

102 KOKKOLA MURHAKIVI

Mjtunnus:

Laji: kiinteä muinaisjännös

Ajoitus: historiallinen

Tyyppi: muu: muistomerkki

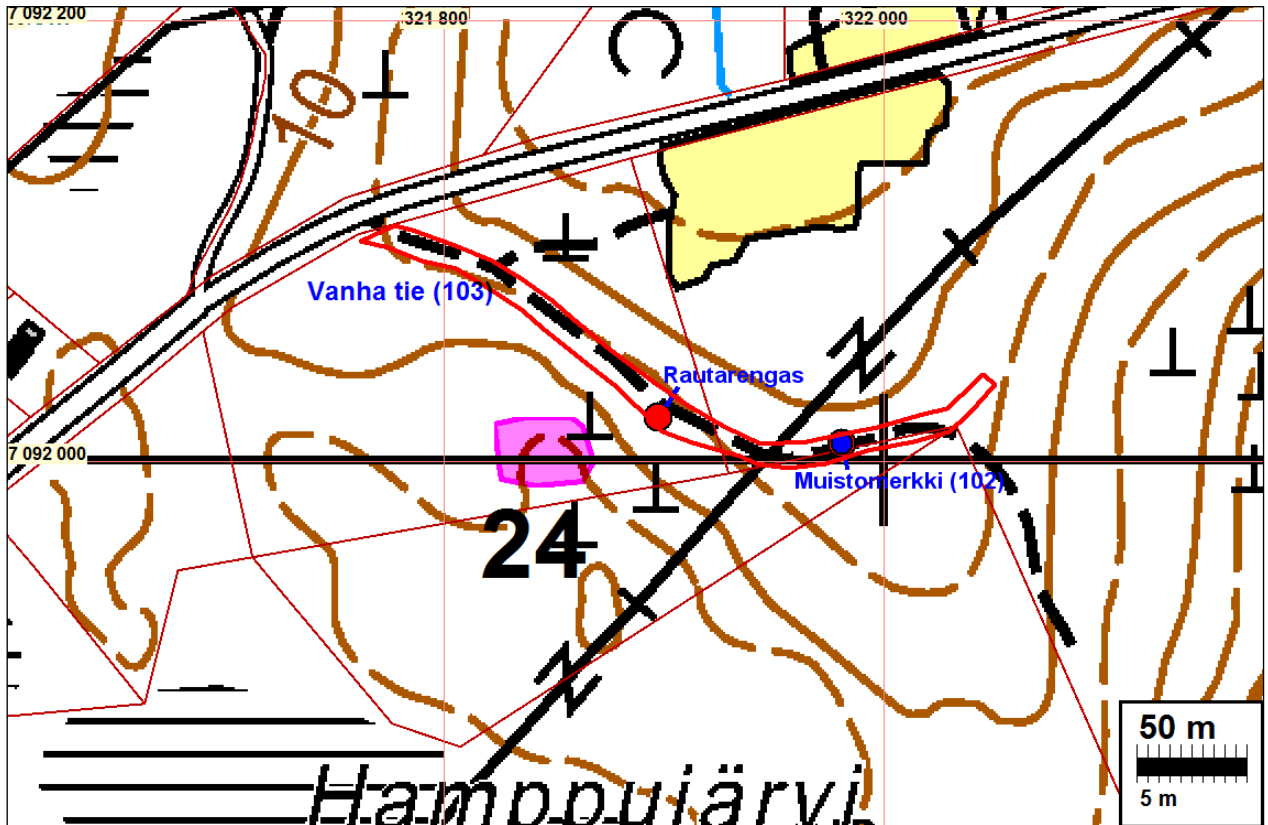
Koordin: N: 7092 008 E: 321 981

X: 7090 072 Y: 2469 287

P: 7094 979 I: 3322 081

Tutkijat: Jussila & Tiainen 2015 inventointi

Sijainti: Paikka sijaitsee Kokkolan asemasta 14,4 km koilliseen.
Huomiot: Paikalla on kivipaasi vanhan Pohjanmaan rantatien (nyt metsätie) pohjoisreunamilla. Paadessa risti, nimikirjaimet J. Lento ja vuosiluku 1899. Vieressä on opastaulu jossa kerrotaan paikalla tapahtuneesta verityöstä. Paikalla lisäksi Lento murhattiin v. 1899. Omaiset pystyttivät myöhemmin paikalle muistokiven.



Säilynyt, mutta käytöstä poistunut osuus vanhasta rantatiestä punaisella rajauksella (kohde 103)



Opastaulu ja siitä oikealle muistokivi. Vanhaa Pohjanmaan rantatien tielinjaa. Länteen.



Murhapaalu.



Paikalla oleva opastaulu.

103 KOKKOLA SANVIIKINPERÄN MUTKA

Mjtunnus:

Laji: kiinteä muinaisjäänös

Ajoitus: historiallinen

Tyyppi: kulku: maaväylä

Koordin: N: 7092 075 E: 321 835
X: 7090 132 Y: 2469 138
P: 7095 046 I: 3321 935

Tutkijat: Jussila & Tiainen 2015 inventointi

Sijainti: Paikka sijaitsee Kokkolan asemasta 14,4 km koilliseen.

Huomiot: Vanha Pohjanmaan rantatie on tällä kohdoin oikaistu joskus 1950-luvun jälkeen. Vanha tie on kapeana hiekkatienä jäljellä hylättynä, eikä se johda minnekään. Tien varrella on mestauspaikka (kohde 24) ja muistokivi (kohde 102). Idempänä vanha tiepohja häviää tyystin. Vanhalta tieltä kulkee traktoriura mäen rinteessä mutta se ei selvästikään noudata vanhaa tiepohjaa ja linjaa - kulkee kivikossa ja kalliopaljastumien yli. Sen luoteispuolella on tasaista ja vähäkivisempää maastoa joka on vanha laikutettu hakkuuaukko. Siellä ei ole havaittavissa mitään merkkejä vanhas-ta tiestä.

Kartta sivulla 64.



Vanhaa Pohjanmaan rantatietä osuuden länsiosassa, kaakkoon.



Vanhaa tietä teilipaikan kohdalla (kohde 24), kaakkoon.



Kiveen kiinnitetty rautarengas ei ole kovin vanha.



Kivi, jossa rautarengas.



Tien varressa on lohcare jossa rautarengas (kuvassa oik).

104 KOKKOLA HEVOSSUONMÄKI

Mjtunnus:

Laji: kiinteä muinaisjäännös

Ajoitus: historiallinen

Tyyppi: valmistus: tervahauta

Koordin: N: 7088 686 E: 323 252

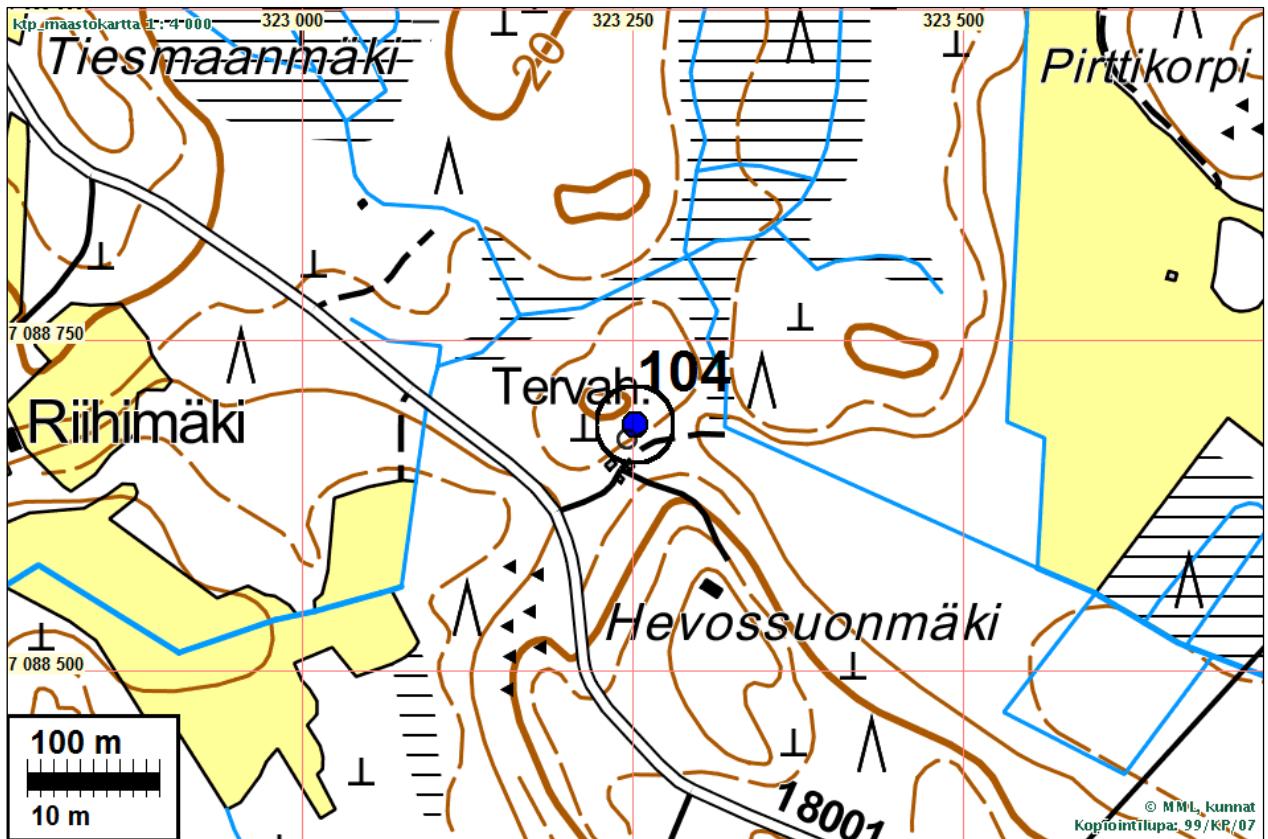
X: 7086 813 Y: 2470 712

P: 7091 656 I: 3323 352

Tutkijat: Jussila & Tiainen 2015 inventointi

Sijainti: Paikka sijaitsee Kokkolan asemasta 14,2 km itään.

Huomiot: Mäen etelärinteessä on tervahauta, halkaisija n. 11 m. Halssi on holvattu kivillä.



Tervahaudan kivettyä halssia ja eteläseinämää.

105 KOKKOLA PRUTINKANGAS

Mjtunnus:

Laji: kiinteä muinaisjäänös

Ajoitus: historiallinen

Tyyppi: valmistus: tervahauta

Koordin: N: 7085 178 E: 330 428

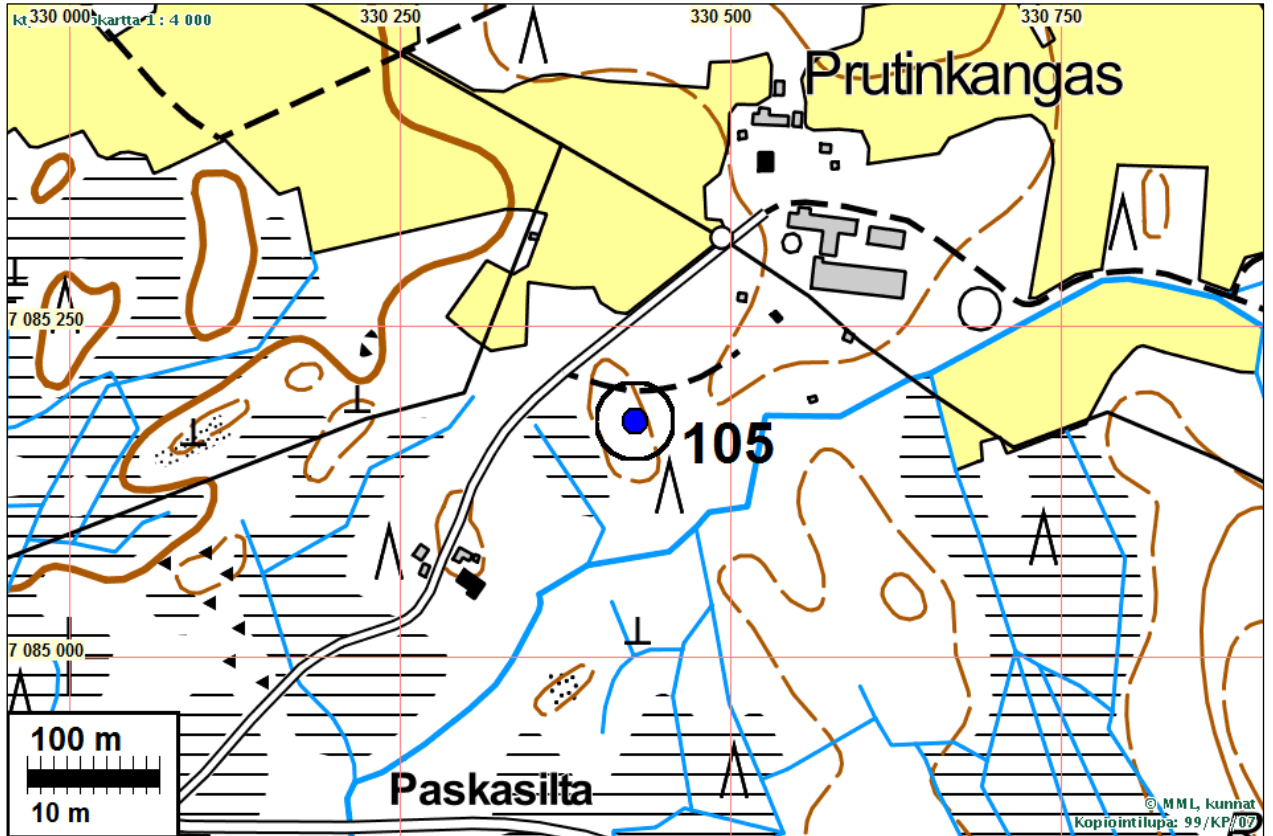
X: 7083 646 Y: 2478 045

P: 7088 146 I: 3330 531

Tutkijat: Jussila & Tiainen 2015 inventointi

Sijainti: Paikka sijaitsee Kokkolan asemasta 20,7 km itään.

Huomiot: Paikalla on tervahauta, jonka halkaisija on 13 m.



Tervahaudan halssi on kivistä holvattu.



Tervahaudan keskiosaa.

106 KOKKOLA HONKALA

Mjtunnus:

Laji: kiinteä muinaisjäänös

Ajoitus: historiallinen

Typpi: valmistus: tervahauta

Koordin: N: 7082 416 E: 330 159

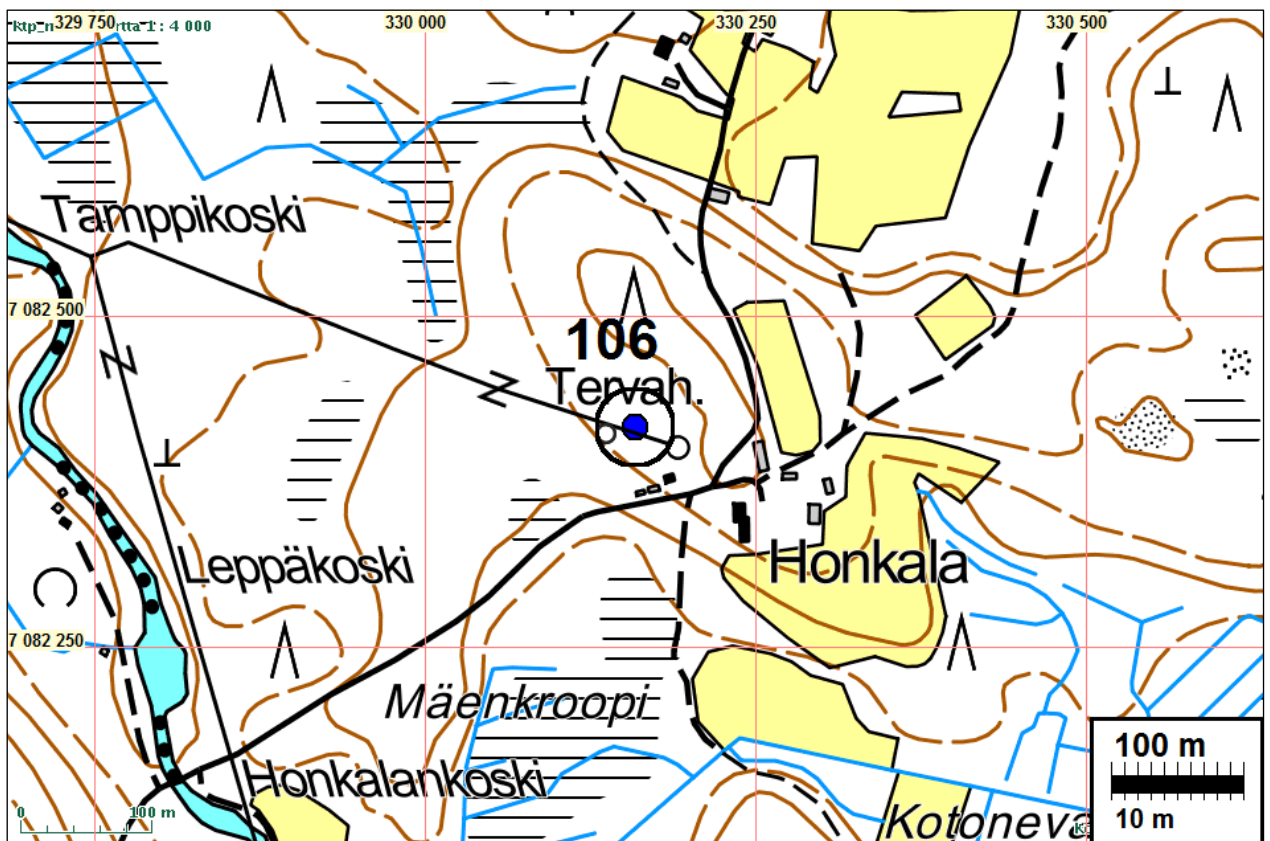
X: 7080 874 Y: 2477 907

P: 7085 383 I: 3330 262

Tutkijat: Jussila & Tiainen 2015 inventointi

Sijainti: Paikka sijaitsee Kokkolan asemasta 20,5 km itään.

Huomiot: Kivikkoisessa moreenimaastossa on tervahauta, halkaisija n. 12 m- Halssi on kivetty, samoin tervahaudan valla kivetty halssin ympärillä.





Tervahaudan kivettyä vallia.



Kivistä holvattu halssi.

107 KOKKOLA MYLLYKANGAS

Mjtunnus:

Laji: kiinteä muinaisjännös

Ajoitus: historiallinen

Tyyppi: valmistus: tervahauta

Koordin: N: 7082 601 E: 328 756

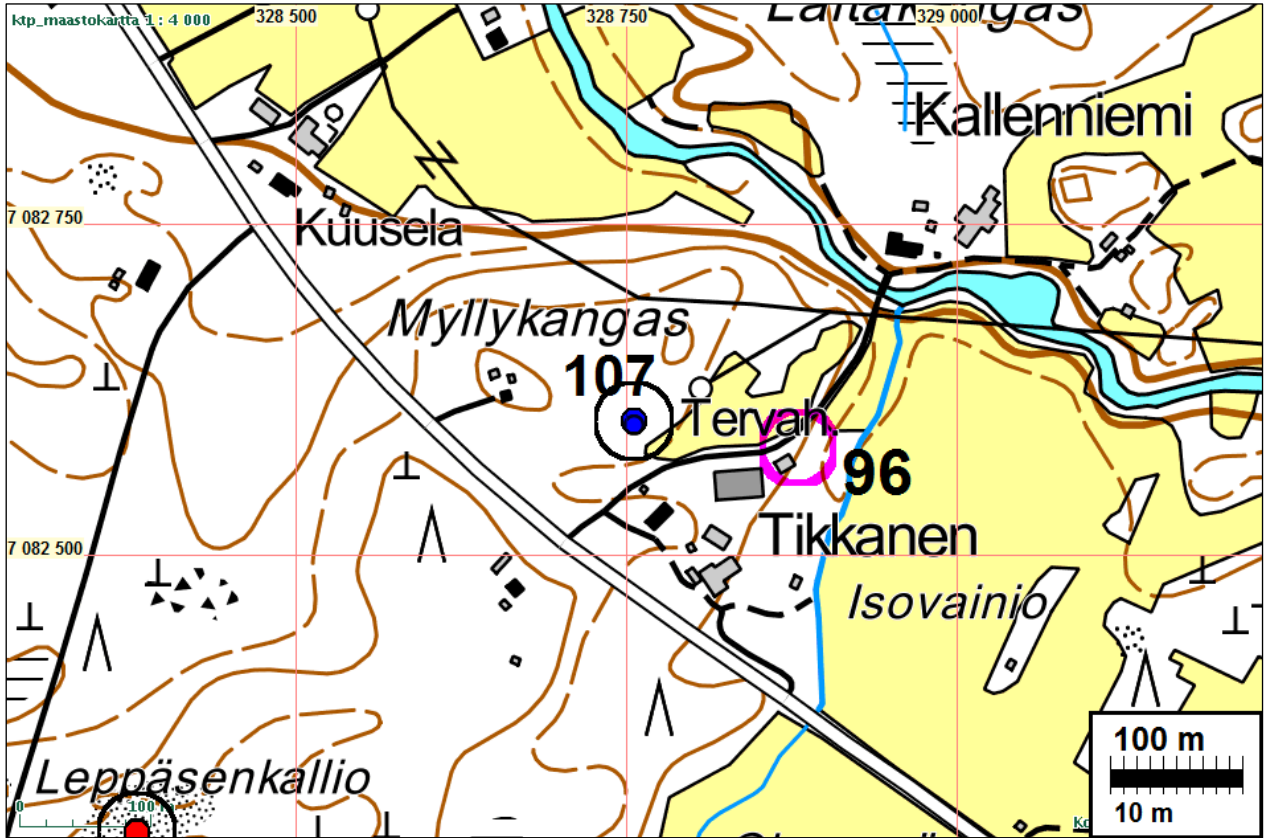
X: 7080 993 Y: 2476 496

P: 7085 568 I: 3328 858

Tutkijat: Jussila & Tiainen 2015 inventointi

Sijainti: Paikka sijaitsee Kokkolan asemasta 19,1 km itään.

Huomiot: Paikalla on tervahauta, isokokoinen, halk n. 20 m, halssi ja suuri osa vallista on kivetty. Paikalle on opastus ja paikalla on opastaulu. Haudan ympäristö on hoidettu.



Tervahaudan keskiosaa.



Halssia.



Tervahaudan kivettyä ulkovallia

108 KOKKOLA HEININEVA 2

Mjtunnus:

Laji: kiinteä muinaisjäänös

Ajoitus: historiallinen

Tyyppi: valmistus: tervahauta

Koordin: N: 7081 197 E: 328 008

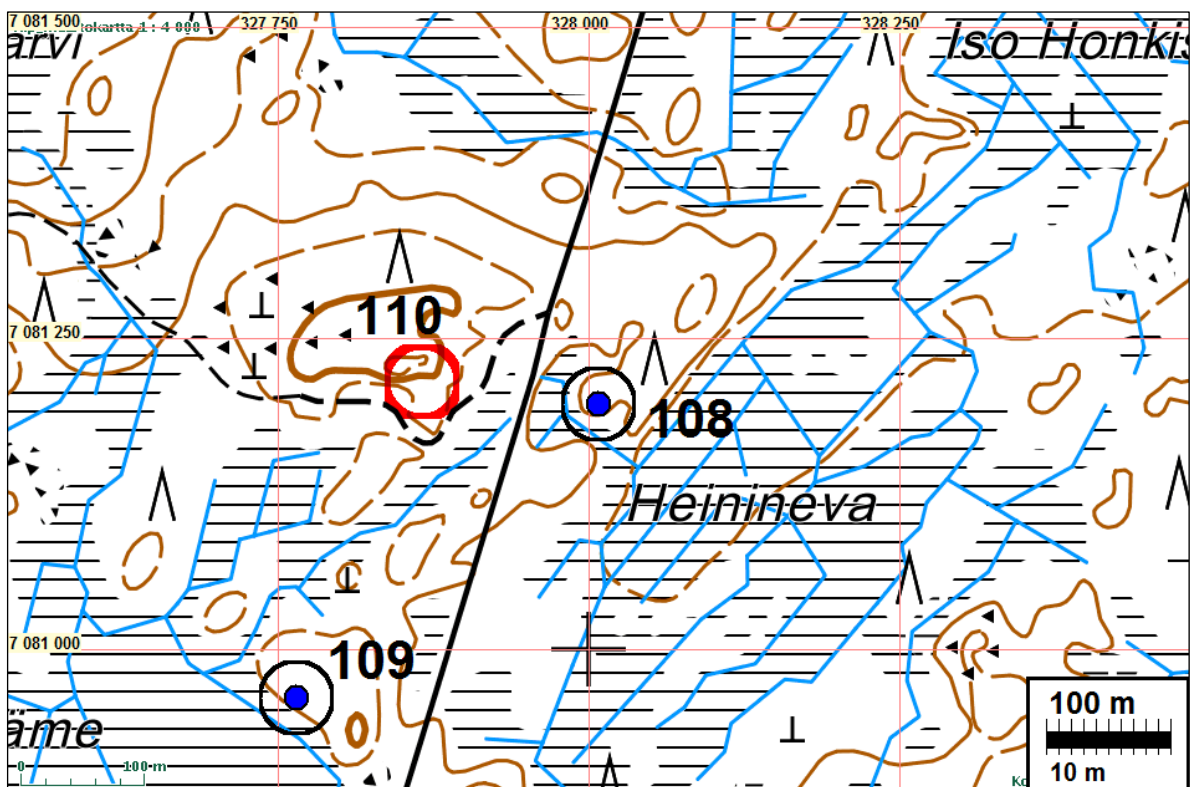
X: 7079 556 Y: 2475 815

P: 7084 164 I: 3328 110

Tutkijat: Jussila & Tiainen 2015 inventointi

Sijainti: Paikka sijaitsee Kokkolan asemasta 18,5 km itään.

Huomiot: Paikalla on tervahauta jonka halkaisija on 14 m. Halssi on holvattu kivistä.



109 KOKKOLA ISORÄME 2

Mjtunnus:

Laji: kiinteä muinaisjäännös

Ajoitus: historiallinen

Tyyppi: valmistus: tervahauta

Koordin: N: 7080 961 E: 327 765

X: 7079 309 Y: 2475 583

P: 7083 928 I: 3327 867

Tutkijat: Jussila & Tiainen 2015 inventointi

Sijainti: Paikka sijaitsee Kokkolan asemasta 18,3 km itään.

Huomiot: Paikalla on tervahauta jonka halkaisija on 12 m.

Kartta sivulla 73.



Tervahaudan kivettyä halssia.

Ennestään tunnetut muinaisjäännökset**111 KOKKOLA HONKISUONHARJU**

Mjtunnus: 315010003

Laji: kiinteä muinaisjäännös

Ajoitus: varhaismetallikautinen

Tyyppi: hautapaikat: hautaröykkiöt

Koordin: N: 7082 000 E: 328 530 Z: 32,5

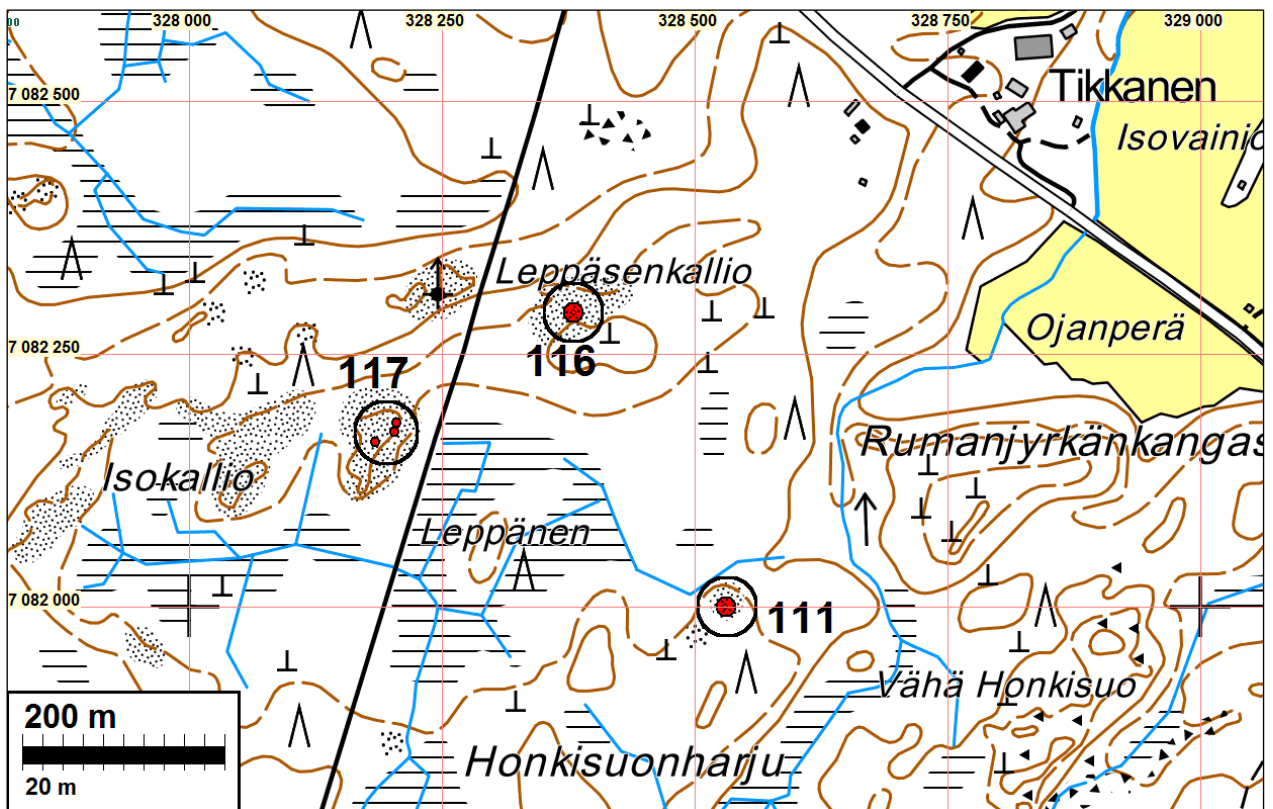
X: 7080 382 Y: 2476 299

P: 7084 967 I: 3328 632

- Tutkijat: Hannu Kotivuori & Jyri Saukkonen 1981 inventointi, Jussila & Tiainen 2015 inventointi.
- Sijainti: Paikka sijaitsee Kokkolan asemasta 18,9 km itään.
- Huomiot: Muinaisjäännösrekisteri: Paikka sijaitsee noin 500 metriä Kälviä-Ullava -tien eteläpuolella ja noin 300 metriä Kettuharjun metsäautotien itäpuolella. Röykkiö sijaitsee kalliopohjaisella töyrällä, jonka editse laskee pieni puro Kälviänjokeen. Latomuksen laajuus on noin 6x6 metriä ja korkeus noin 50 cm. Röykkiön keskellä on laakea painanne.

Jussila & Tiainen 2015:

Koordinaatti korjattu v. 2015 GPS-mittauksen mukaiseksi. Röykkiö ennallaan - nyt arvioitiin kooksi Ø n. 5 m.



Varpujen ja jäkälän peittämä kiviröykkiö.



Kiviröykkiö.

112 KOKKOLA HOPIOKALLIO

Mjtunnus: 1000022876
 Laji: kiinteä muinaisjäänös
 Ajoitus: historiallinen
 Tyyppi: raaka-aineen hankinta: kaivokset

Koordin: N: 7090 595 E: 322 078 Z: 25
 X: 7088 759 Y: 2469 457
 P: 7093 659 I: 3322 189

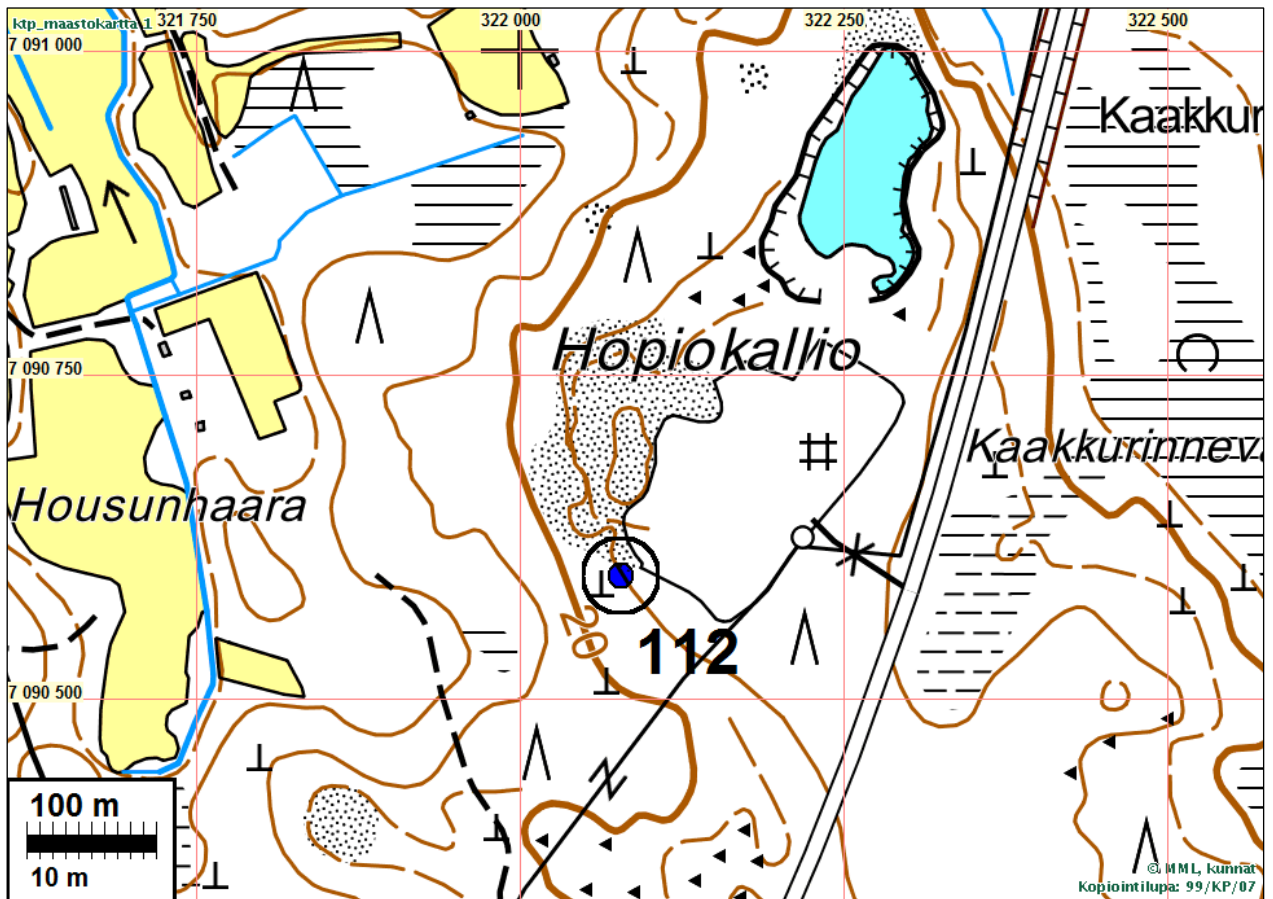
Tutkijat: Lauri Skantsi 2012, Jussila & Tiainen 2015 inventointi

Sijainti: Paikka sijaitsee Kokkolan asemasta 13,9 km koilliseen.

Huomiot: Muinaisjäänösrekisteri: Hopiokallio sijaitsee Ruotsalossa Kälviän kirkonkylältä noin 5 km luoteeseen, Kokkolasta Ouluun menevän valtatie varressa Vähäjärven itäpuolella. Hopiokallio kohoaa hieman yli 30 m korkeuteen merenpinnasta. 1670-luvulla kiinnostuttiin malminetsinnästä ja myös Hopiokalliolta lähetettiin näytekapaleita Vuorikolleegioon tutkittavaksi. Näytteet kuitenkin todettiin vähäarvoisiksi. Sen sijaan ruotsalainen Lars Nilsson Tiellensius, joka oli vuonna 1673 käymässä Kruunupyyn laivatelakalla kuuli Hopiokalliosta ja kävi paikalla. Tielleniuksen mukaan kalliolta oli löytynyt erittäin paljon arvokasta ja kaunista malmia. Hän suoritti paikalla räjäytyksiä ja kaivoi kallion eteläpuolella esiin malmijuonia. Hopiokallio on saanut nimensä kalliosta kulkevista hopeanvärisistä magneettikiisujuonista. Mahdollinen vanha näytteenottopaikka erottuu kallion kupeessa noin 5m läpimittaisena louhittuna kuoppana, jonka pohjalla on vettä. Hopiokallion alueella toimii laajamittainen kivimurskaamo, joka on paha uhka paikan säilymiselle sekä historiallisille ja maisemallisille arvoille. Jo nyt alueesta on tuhoutunut iso osa, mutta kallion laki on vielä ehjä. Paikka on mukana Annika Harjulan tekemässä Kälviän kulttuurimainventoinnissa vuodelta 2003.

Jussila & Tiainen 2015:

Koordinaatit v. 2015 GPS/GLONAS mittauksen mukaisesti. Louhoksen jätemaakassa ulottuu muutaman kymmenen metrin päähän kalliokuopasta (joka täynnä vettä), mutta ei suoranaisesti sitä uhkaa.



Vanha kaivoskuoppa jätekivikasan takana.



Vanha louhoskuoppa.

113 KOKKOLA ISORÄME

Mjtunnus: 315010006
 Laji: kiinteä muinaisjäänös
 Ajoitus: ajoittamaton
 Tyyppi: kivrakenteet

Koordin: N: 7080 629 E: 327 816 Z: 42
 X: 7078 980 Y: 2475 650
 P: 7083 596 I: 3327 918

Tutkijat: Hannu Kotivuori & Jyri Saukkonen 1981 inventointi, Jussila & Tiainen 2015 inventointi

Sijainti: Paikka sijaitsee Kokkolan asemasta 18,7 km itään.

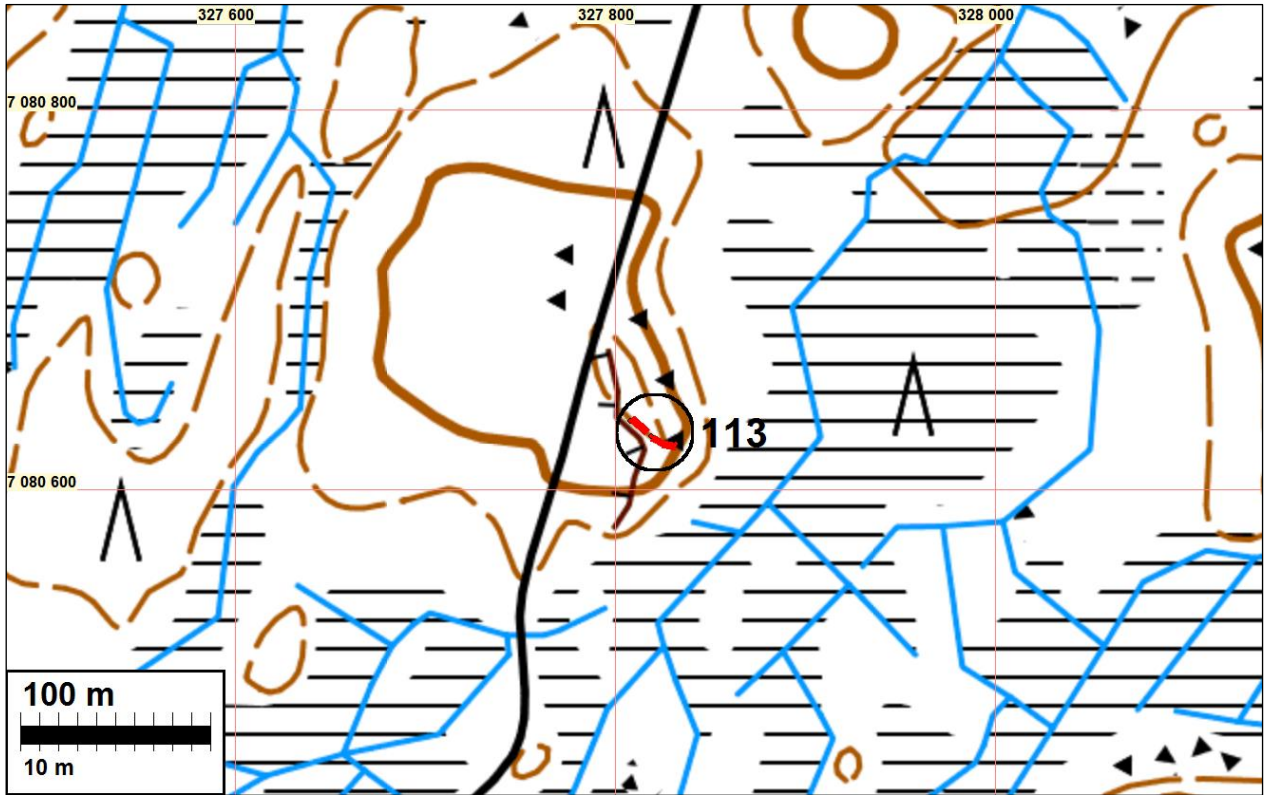
Huomiot: Muinaisjäänösrekisteri: Paikalla on kaksi kivivallia, jotka sijaitsevat noin 400 x 300 m laajan etelä-pohjoissuuntaisen harjanteen kaakkoisosassa, Isoräme-nimisen suon kaakkoispuolella. Vallit ovat peräkkäin suunnassa luode-kaakko niin, että niiden pituusakselit ovat noin metrin päässä toisistaan. Vallien pituus on 9-10 m, leveys 2,5-3 m ja korkeus 70–80 cm. Valleista kaakkoispuoleinen on hieman kaareva, luoteispuoleinen valli on suora.

Jussila & Tiainen 2015:

Kivivallin luoteis-länsipuolella on maanottopaikka joka ulottuu liki vallille. Maanotto on selvästikin lopetettu ennen kivivallia eikä maanotto näytä sitä uhkaavan. Kivivalli on entisellään.

Vallin koordinaatit:

N 7080636 E 327808 luoteispää,
 N 7080624 E 327832 aukko vallissa
 N 7080624 E 327832 kaakkoispää



Läntisempi valli, länteen.



Itäisempi valli, itään.

115 KOKKOLA KALLIOJÄRVENKALLIOT 1

Mjtunnus: 315010004
 Laji: kiinteä muinaisjäänös
 Ajoitus: varhaismetallikautinen
 Tyyppi: hautapaikat: hautaröykkiöt

Koordin: N: 7081 634 E: 326 968 Z: 31
 X: 7079 943 Y: 2474 756
 P: 7084 601 I: 3327 070

Tutkijat: Hannu Kotivuori & Jyri Saukkonen 1981 inventointi, Jussila & Tiainen 2015 inventointi

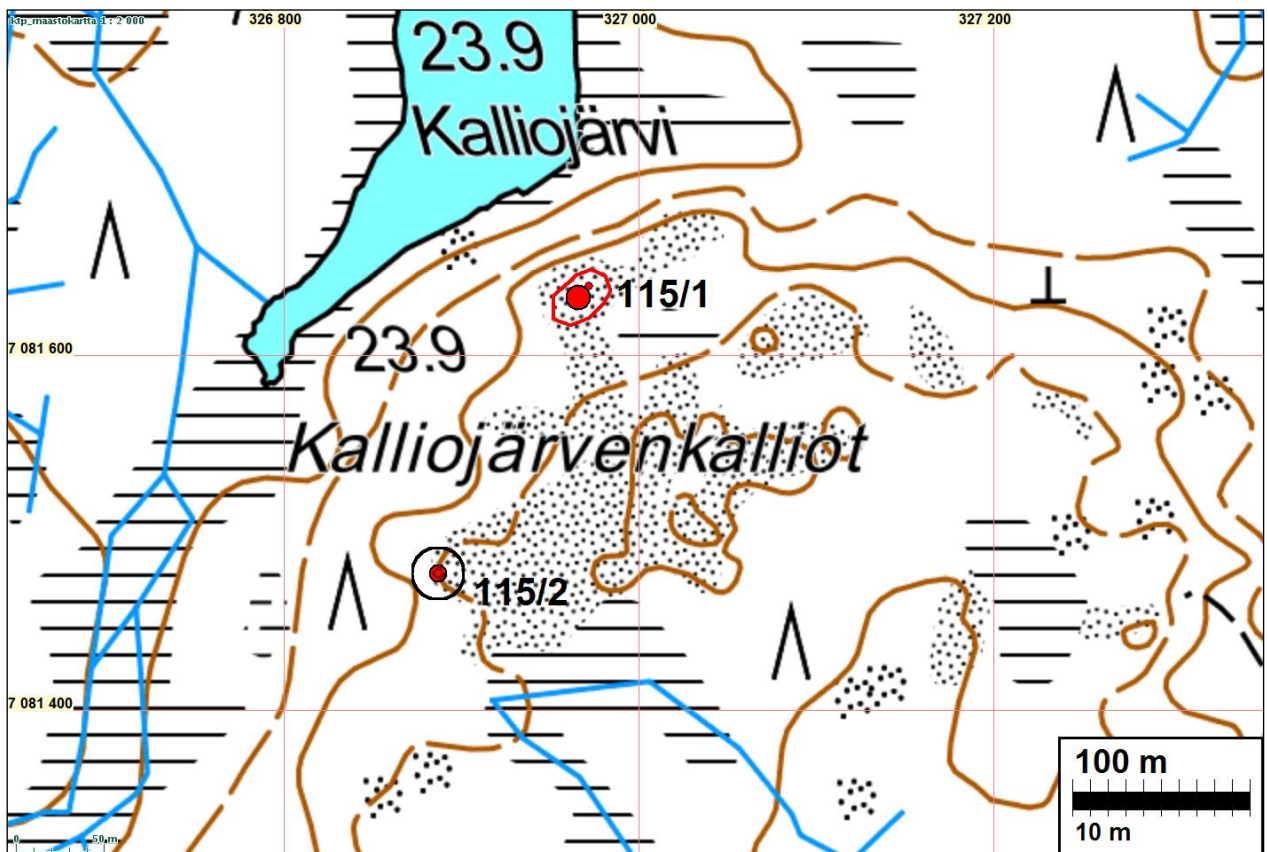
Sijainti: Paikka sijaitsee Kokkolan asemasta 17,4 km itään.

Huomiot: Muinaisjäänösrekisteri: Laajalla kallioalueella sijaitsee yhteensä kolme röykkiötä. Röykkiöt 1-2 sijaitsevat alueen pohjoisosassa kiinni toisissaan. Röykkiö 3 (315 01 0066) on näistä noin 150 m etelä-lounaaseen. Latomus 1:n koko on noin 7 x 7 m ja sen keskelle on kaivettu pohjaan asti ulottuva kuoppa. Latomus 2 on kooltaan noin 6 x 6 m ja korkeudeltaan 1 metri.

Jussila & Tiainen 2015:

1) Kalliojärven itäosan eteläpuolella, kalliomäellä on isohko röykkiö ja sen koilliskupessa pieni ja sen länsipuolella neliömäinen kivilatomus kooltaan 1,8 x 1,8 m - vain seinät ja yksi kivikerros.

2) edellisestä 170 m lounaaseen on kallion reunalla röykkiö kooltaan 5 x 3 m





Röykkiö 1. Taustalla röykkiö, edessä neliömäinen kivilatomus. Länteen.



Röykkiö 1. Röykkiön länsikupessa oleva neliömäinen kolo.



Röykkiö 1. varsinainen röykkiö, kivirakenteiden itäpuolella.

115 KOKKOLA KALLIOJÄRVENKALLIOT 2

Mjtunnus: 315010004
Laji: kiinteä muinaisjäännös
Ajoitus: varhaismetallikautinen
Tyyppi: hautapaikat: hautaröykkiöt

Koordin: N: 7081 477 E: 326 887 Z: 31
X: 7079 783 Y: 2474 682
P: 7084 444 I: 3326 989

Tutkijat: Hannu Kotivuori & Jyri Saukkonen 1981 inventointi, Jussila & Tiainen 2015 inventointi

Sijainti: Paikka sijaitsee Kokkolan asemasta 17,4 km itään.

Kuvaus: Kallion reunalla on röykkiö kooltaan 5 x 3 m

Kartta sivulla 80.



Röykkiö 2.



116 KOKKOLA LEPPÄSENKALLIO 1

Mjtunnus: 315010001
 Laji: kiinteä muinaisjäännös
 Ajoitus: varhaismetallikautinen
 Tyyppi: hautapaikat: hautaröykkiöt

Koordin: N: 7082 291 E: 328 380 Z: 30
 X: 7080 666 Y: 2476 135
 P: 7085 258 I: 3328 482

Tutkijat: Hannu Kotivuori & Jyri Saukkonen 1981 inventointi, Jussila & Tiainen 2015 inventointi

Sijainti: Paikka sijaitsee Kokkolan asemasta 18,7 km itään.

Huomiot: Muinaisjäännösrekisteri: Paikka sijaitsee noin 250 metriä Kälviä-Ullava -tien eteläpuolella ja noin 50metriä Kettuharjun metsäautotien itäpuolella. Paikka on laakea kalliomuodostuma, jossa on pieni ja matala, osin hajotettu röykkiö. Latomuksen koko on noin 3 x 3 metriä.

Jussila & Tiainen 2015:

Koordinaatti korjattu v. 2015 GPS-mittauksen mukaiseksi. Röykkiö on ennallaan.

Kartta sivulla 75.



Kiviröykkiö.

117 KOKKOLA LEPPÄSENKALLIO 2-4

Mjtunnus: 315010002
 Laji: kiinteä muinaisjäännös
 Ajoitus: varhaismetallikautinen
 Tyyppi: hautapaikat: hautaröykkiöt

Koordin: N: 7082 177 E: 328 204 Z: 30
 X: 7080 544 Y: 2475 965
 P: 7085 144 I: 3328 306

Tutkijat: Hannu Kotivuori & Jyri Saukkonen 1981 inventointi, Mika Sarkkinen 1992 tarkastus

Sijainti: Paikka sijaitsee Kokkolan asemasta 18,6 km itään.

Huomiot: Muinaisjäännösrekisteri: Paikka sijaitsee noin 450 metriä Kälviä-Ullava -tien eteläpuolella ja noin 25 metriä Kettuharjun metsäautotien länsipuolella. Kalliopohjalla on kolme matalaa röykkiötä, joiden mitat ovat noin 6 x 6 m ja 4 x 4 m. Näistä suurin, lähinnä tietä oleva röykkiö on osittain tuhoutunut lasten rakennelmien vuoksi.

Jussila & Tiainen 2015:

Paikalla on kaksi aivan vierekkäistä röykkiötä kallioharjanteen laen itäreunalla ja kolmas niistä 20 lounaaseen. Vierekkäisistä pohjoisemmassa on lasten leikin jälkiä, kasattu kiviseinää -majaa - röykkiön kivistä sen kupeeseen.

Koordinaatit (GPS/GLONASS mittaus 2015):

N 7082180 E 328205, pohjoisin 8 x 6 m osin hajotettu


N 7082174 E 328204, röykkiö 3 x 6 m

N 7082163 E 328184, röykkiö halk 4,5 m

kartta sivulla 75.



Pohjoisin röykkiö missä nykyaikaisia rakenteita. Etelään.



Keskimmäinen röykkiö.



Eteläisin matala ja jäkäläpeitteinen röykkiö.

118 KOKKOLA MAIJANKORPI

Mjtunnus: 315010007
 Laji: kiinteä muinaisjäännös
 Ajoitus: varhaismetallikautinen
 Tyyppi: hautapaikat: hautaröykkiöt

Koordin: N: 7080 253 E: 328 217 Z: 44
 X: 7078 622 Y: 2476 068
 P: 7083 219 I: 3328 319

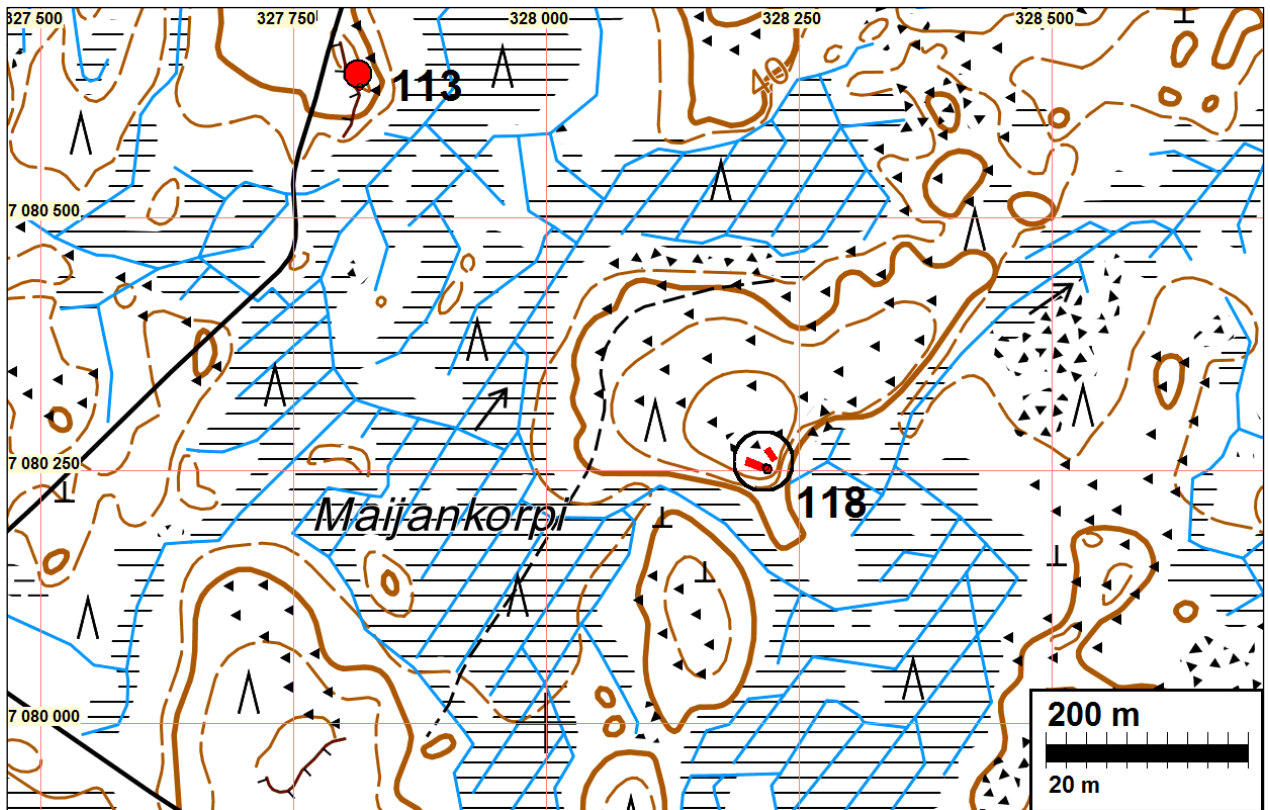
Tutkijat: Hannu Kotivuori & Jyri Saukkonen 1981 inventointi, Jussila & Tiainen 2015 inventointi

Sijainti: Paikka sijaitsee Kokkolan asemasta 18,9 km itään.

Huomiot: Muinaisjäännösrekisteri: Latomukset sijaitsevat laajahkon kallion lähes länsi-itäsuuntaisen harjanteeneteläosassa. Paikalla on kaksi pitkää vallimaista röykkiötä ja pyöreä röykkiö. Vallimaisten latomusten koot ovat 7 x 2,5 x 0,5 m ja 12 x 2,5 x 0,6 m. Erillisen pyöreähkön röykkiön koko on 3 x 3 x 0,5 m. Se sijaitsee kivivallien itäpäiden välillä.

Jussila & Tiainen 2015:

Paikalla on kaksi kivivallia. Eteläisempi E-W suuntainen n. 12 m pitkä. Sen itäpäässä on pieni röykkiö kooltaan n 2 m ja 50 cm korkea. Sen pohjoispuolella on koillinen-luode suuntainen kivivalli n. 8 m pitkä.



Eteläinen kivivalli länteen



Eteläinen kivivalli ja edustalla sen itäpuolella oleva röykkiö. Itään.

119 KOKKOLA PALOKANGAS/TASKUKALLIO

Mjtunnus: 315010013
 Laji: kiinteä muinaisjäänös
 Ajoitus: varhaismetallikautinen
 Tyyppi: hautapaikat: hautaröykkiöt

Koordin: N: 7081 983 E: 330 310 Z: 37
 X: 7080 449 Y: 2478 078
 P: 7084 950 I: 3330 413

Tutkijat: Hannu Kotivuori & Jyri Saukkonen 1981 inventointi, Pentti Rislä 2002 tarkastus, Jussila & Tiainen 2015 inventointi


Sijainti: Paikka sijaitsee Kokkolan asemasta 20,7 km itään.

Huomiot: Muinaisjäänösrekisteri: Palokankaan luoteispäässä, kalliolla sijaitseva röykkiö, jonka koko on noin 3,5 x 4 m. Röykkiö ei sijaitse aivan kallioalueen korkeimmalla kohdalla, vaan tämän pohjoispuolella. Röykkiötä on kaiveltu. Tarkastuksessa 2002 löytyi edellisen eteläpuolelta pitkänsoisea, selkeästi ihmisen tekemä kivilatomus, jonka pituus koillis-lounaissuunnassa on noin 7 m. Latomus on päihin kapeneva "veneeseen muotoinen" ja sen lounaispään vieressä on pyöreä kuopanne kivikossa, josta latomuksen kivet ovat osin peräisin. Ulkoisesti muinaishaudan näköinen, mutta mahdollisesti viereisen kaivelun johdosta syntynyt raivausröykkiö?

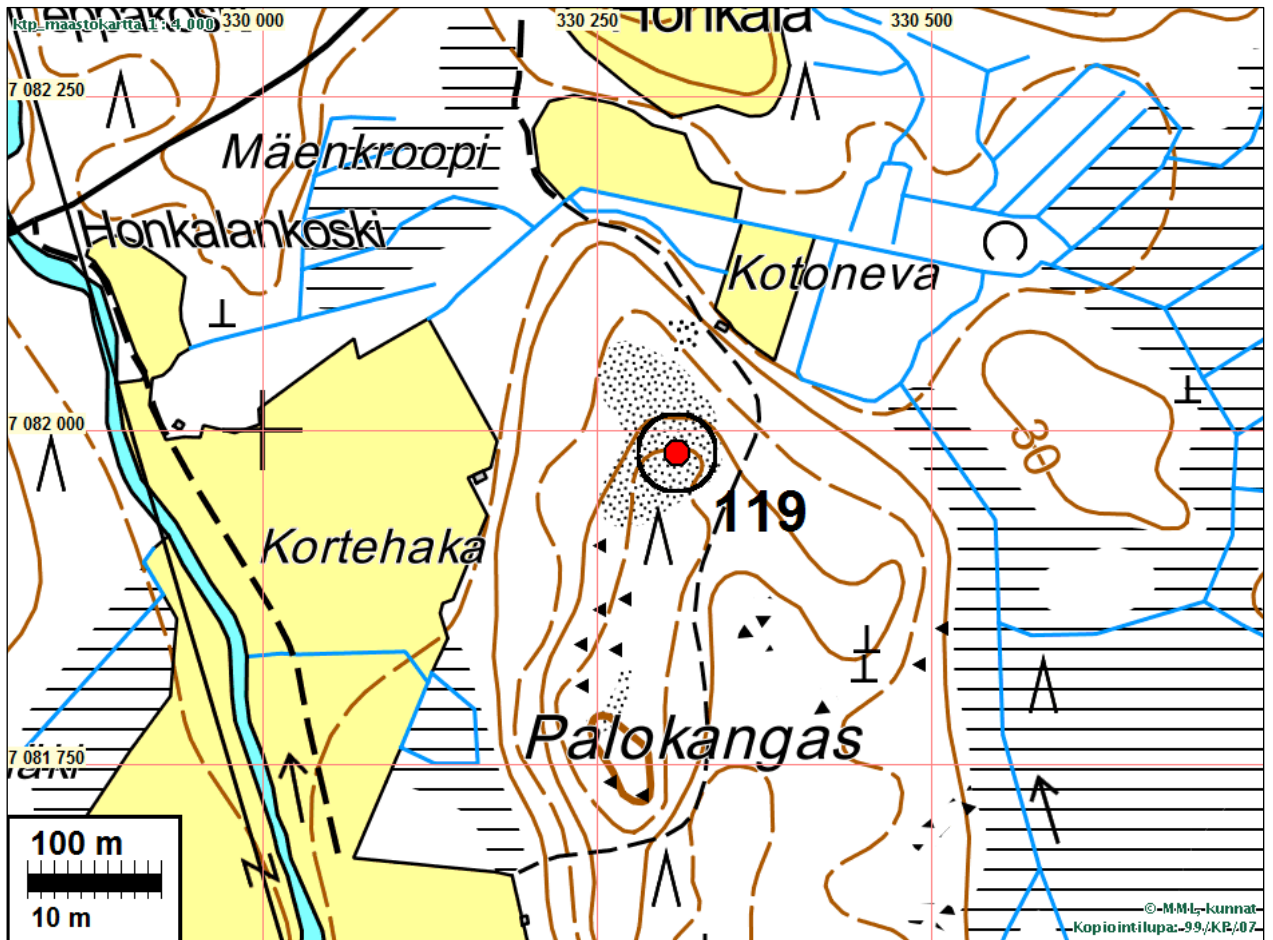
Jussila & Tiainen 2015:

Kalliolla havaittiin yksi kiviröykkiö, pyöreähkö ja halkaisijaltaan n. 3 m. Tyypillinen pieni pronssikautinen hautaraunio. Alue röykkiön ympärillä n. 100 m säteellä tarkastettiin perusteellisesti, mutta mitään toista röykkiötä tai kivilatomusta ei havaittu. Ei myöskään havaittu mitään senkaltaista kivirakennetta joka vastaisi muinaisjäänösrekisterissä mainittua ja v. 2002 tarkastuksessa havaittua "veneeseen muotoista" latomusta. Havaitun röykkiön pohjoispuolella kallio on "tyhjä" ja sen takana moreenimaaperäisessä metsässä ei havaittu mitään latomuksen tapaista, kuten ei muuallakaan alueella.

Koordinaatit v. 2015 GPS/GLONASS mittauksen mukaan.



Röykkiö.



121 KOKKOLA HAKUNINKANGAS

Mjtunnus:

Laji: kiinteä muinaisjännös

Ajoitus: ajoittamaton

Tyyppi: tunnistamaton: röykkiö

Koordin: N: 7085 713 E: 320 424 Z: 18

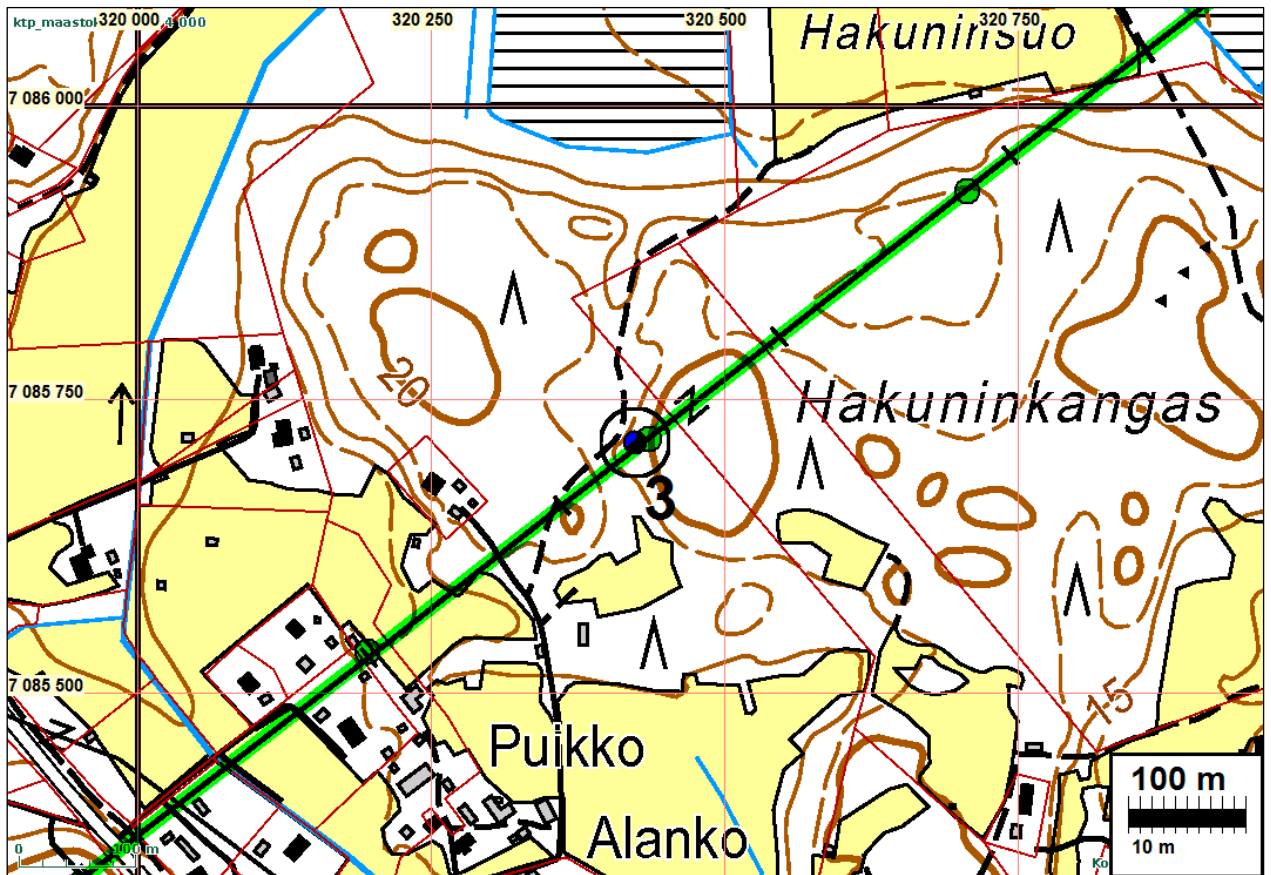
X: 7079 309 Y: 2475 583

P: 7083 928 I: 3327 867

Tutkijat: Jussila & Sepänmaa 2013 inventointi

Sijainti: Paikka sijaitsee Kokkolan asemasta 18,3 km itään.

Huomiot: Paikalla on vanha ja käytöstä poistunut rajamerkki - kohdalla ei ole nykyistä rajaa. Kyseessä on neliönmuotoinen matala kiveys ja sen sivut ovat liki 4 m - reunamat ovat sammalpeitteisiä mutta keskusta sammaleton - ilmeisesti linjaa raivatessa jokin kone ajanut yli. Rajamerkki on lounaaseen laskevassa rinteessä. Huomautus: kyseessä on oletus että kivikasa on rajamerkki - periaatteessa se voisi olla jokin muukin. Siinä ei näytä olevan ns. keskikiveä.



Ote v. 2013 raportin kartassa missä paikka kohteena nro 3.



Kiviraunio v. 2013



Kiviraunio v. 2014



Kiviraunio v. 2014



Kiviraunio v. 2015 - raunio on säilynyt hyvin ympärillä tehdystä voimajohtolinjan rakentamisesta huolimatta. Sitä suojaaneet merkkaukset vielä sortuneena paikallaan

Muut Kohteet

Nämä kohteet eivät ole muinaisjäännöksiä tai suojelukohteita. Niitä voisi kutsua arkeologisessa mielessä tuhoutuneiksi muinaisjäännöksiksi jotka ovat nyt muita kulttuurihistoriallisia kohteita. Talotontit on paikannettu 1700-luvun lopun isojakokartoilta. Kohteiden kuvauksissa on viite kyseiseen isojakokarttaan, mistä talo on paikannettu (isojakokartta luvussa Vanhat kartat). Talotonttien paikannustarkkuus vaihtelee 10 metristä pariin kymmeneen. Parhaimmillaan paikannus voi olla +- 5 m tarkkuudella joissain tapauksissa huonompikin kuin +-20 m.

Talotontit ja myllyt

1 KOKKOLA Niemenkangas

Mjtunnus:

Laji: (ei ole suojelukohde)

Ajoitus: historiallinen

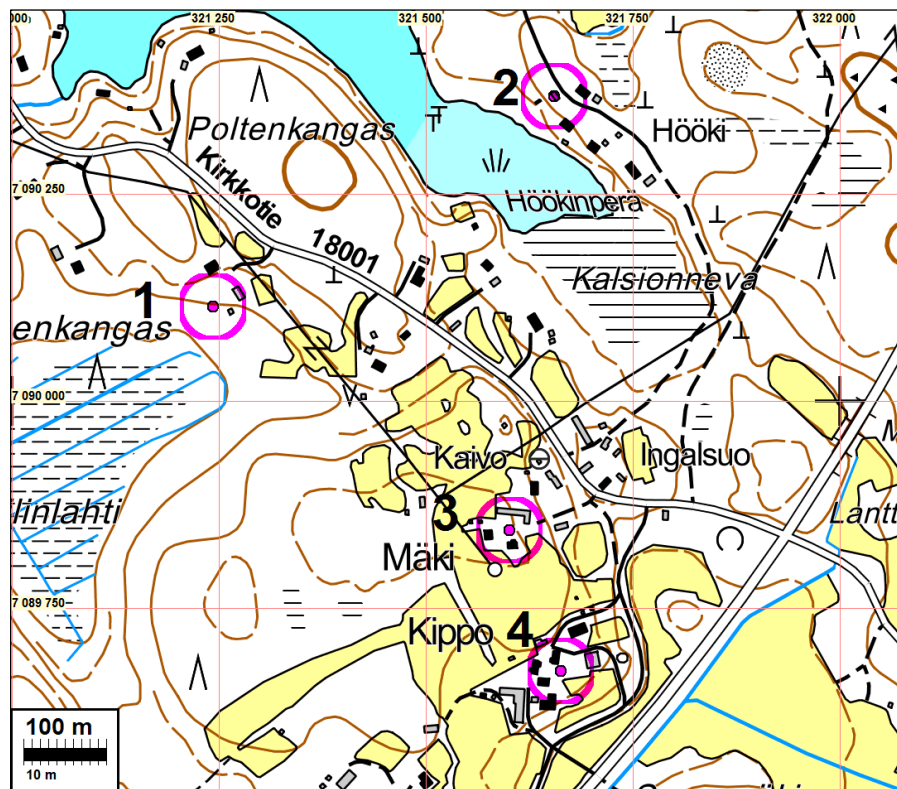
Tyyppi: asuinpaikka: kylätontti

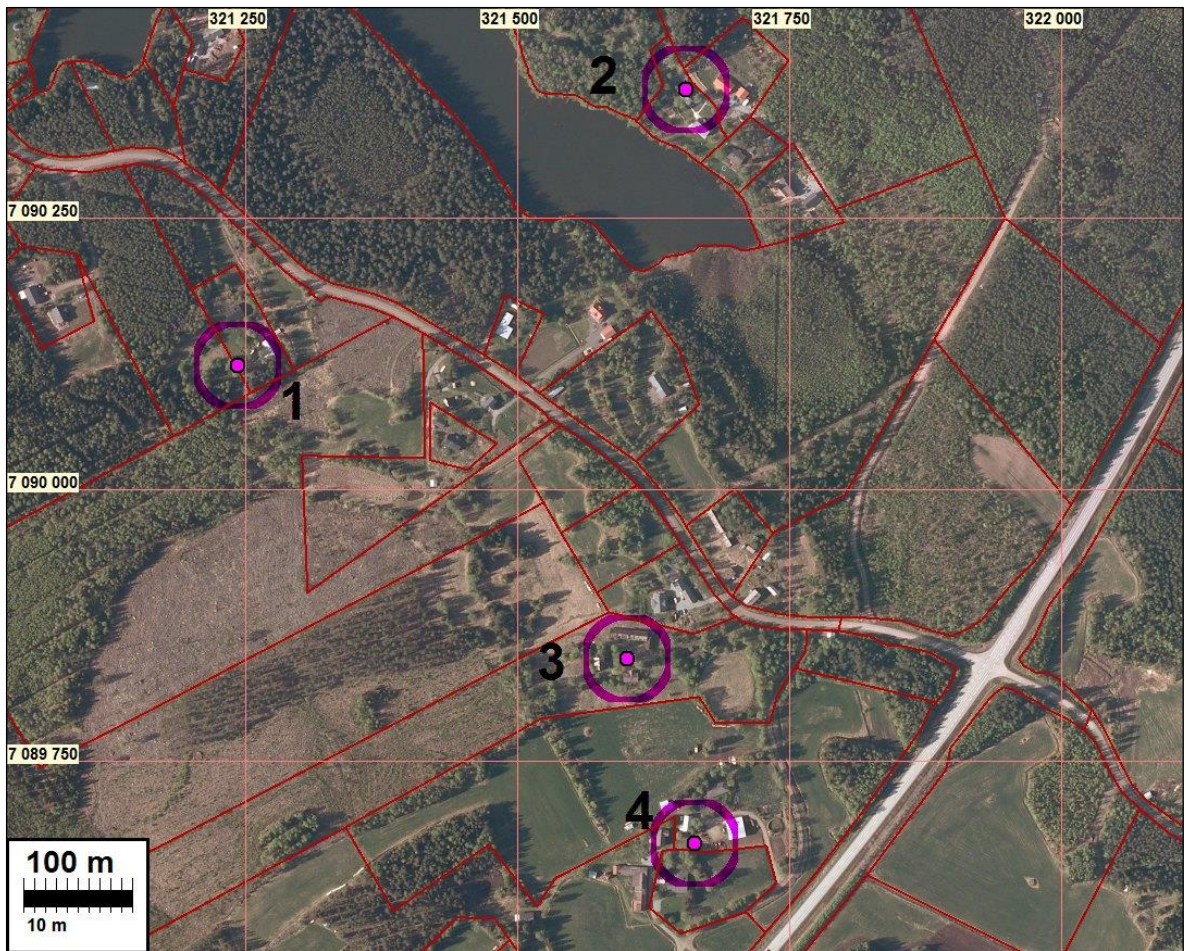
Koordin: N: 7090 114 E: 321 243
X: 7088 145 Y: 2468 639
P: 7093 084 I: 3321 343

Tutkijat: Jussila & Tiainen 2015 inventointi

Sijainti: Paikka sijaitsee Kokkolan asemasta 12,8 km itään.

Huomiot: Sotilastorppa v 1761 kartalla. Pitäjänkartalla 1847 ei merkintää mutta pellot samat (vaikuttaa siltä, että pitäjänkartalle ei ole merkitty torppia lainkaan tai vain osin – monet muutkin isojakokarttojen torpat puuttuvat siitä). V 1954 kartalla auto. Nyt paikalla on talo ja sen pihamaata.





2 KOKKOLA Hööki

Mjtunnus:

Laji: (ei ole suojelukohde)

Ajoitus: historiallinen

Tyyppi: asuinpaikka: kylätontti

Koordin: N: 7090 374 E: 321 633
 X: 7088 423 Y: 2469 016
 P: 7093 344 I: 3321 733

Tutkijat: Jussila & Tiainen 2015 inventointi

Sijainti: Paikka sijaitsee Kokkolan asemasta 13,3 km koilliseen.

Huomiot: Kylä: Ruotsalo. Isojako v.: 1761. Isojakokartta nro: 1. Siinä talo: sotilastorppa E. Pitäjänkartalla 1847 ei merkintää mutta pellot samat. Rakennettu v. 1950-l kartalla. Pihamaata.

Kartta sivulla 91.

3 KOKKOLA Mäki

Mjtunnus:

Laji: (ei ole suojelukohde)

Ajoitus: historiallinen

Tyyppi: asuinpaikka: kylätontti

Koordin: N: 7089 844 E: 321 601
X: 7087 892 Y: 2469 009
P: 7092 814 I: 3321 701

Tutkijat: Jussila & Tiainen 2015 inventointi

Sijainti: Paikka sijaitsee Kokkolan asemasta 13,0 km itään.

Huomiot: Kylä: Ruotsalo. Isojako v.: 1761. Isojakokartta nro: 1. Siinä talo: 55. Merkitty pitäjänkartalle 1847 ja rakennettu 1950-luvun kartalla. Nyt talo ja pihamaata.

Kartta sivulla 91.

4 KOKKOLA Kippo 1

Mjtunnus:

Laji: (ei ole suojelukohde)

Ajoitus: historiallinen

Tyyppi: asuinpaikka: kylätontti

Koordin: N: 7089 674 E: 321 663
X: 7087 725 Y: 2469 079
P: 7092 644 I: 3321 763

Tutkijat: Jussila & Tiainen 2015 inventointi

Sijainti: Paikka sijaitsee Kokkolan asemasta 13,0 km itään.

Huomiot: Kylä: Ruotsalo. Isojako v.: 1761. Isojakokartta nro: 1. Siinä talo: 56. Talo on merkitty 1847 pitäjänkartalle ja 1950 -luvun peruskartalle. Nyt rakennettua, talo ja pihamaata.

Kartta sivulla 91.

5 KOKKOLA Ali-Valkama

Mjtunnus:

Laji: (ei ole suojelukohde)

Ajoitus: historiallinen

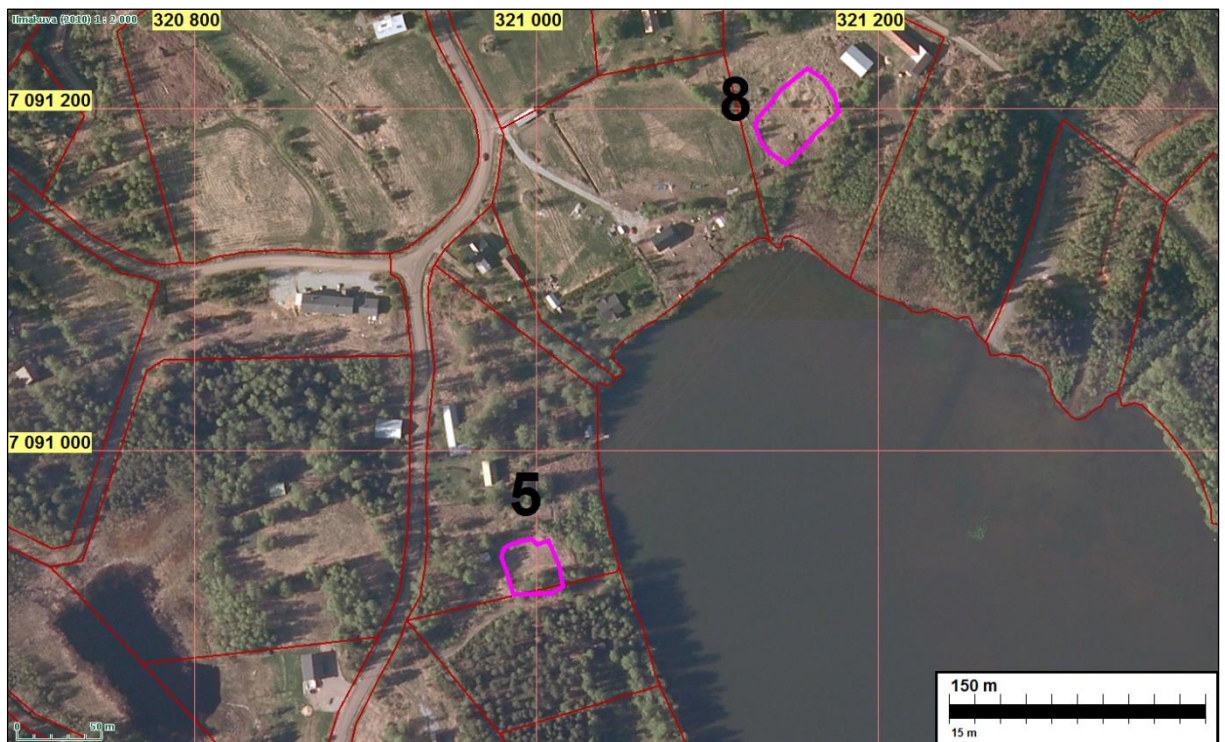
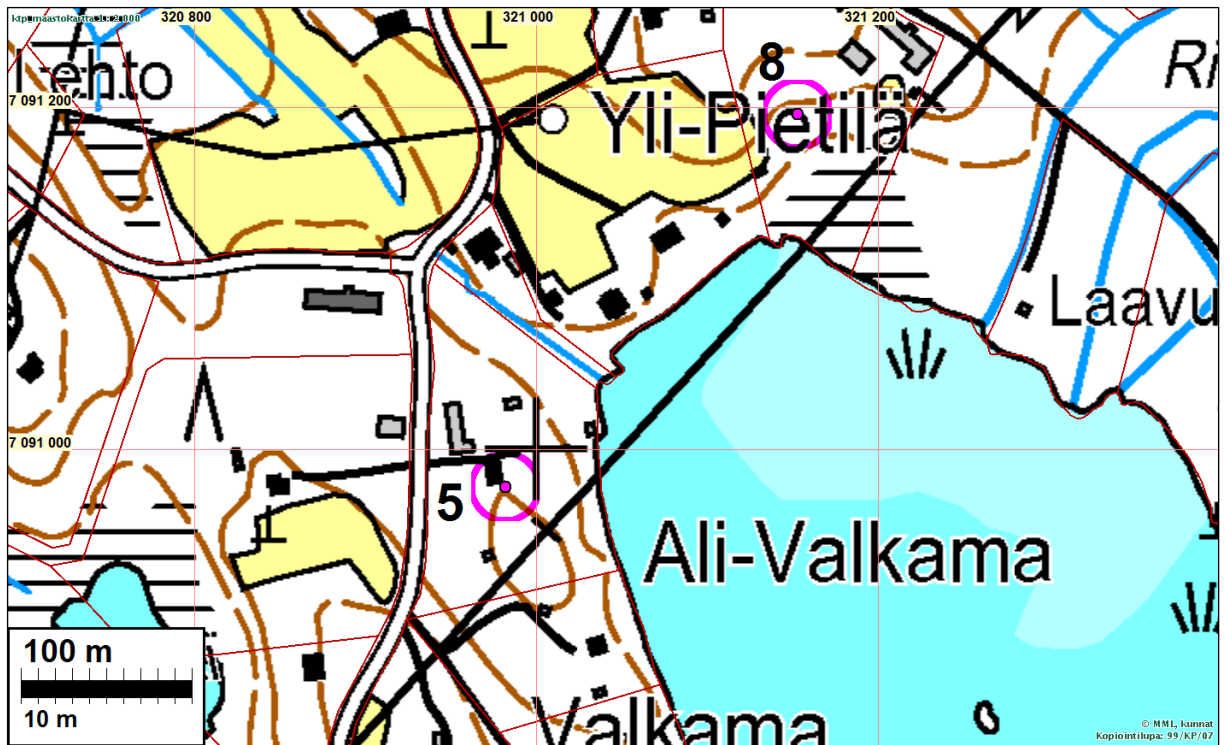
Tyyppi: asuinpaikka: kylätontti

Koordin: N: 7090 978 E: 320 982
X: 7088 996 Y: 2468 337
P: 7093 949 I: 3321 081

Tutkijat: Jussila & Tiainen 2015 inventointi

Sijainti: Paikka sijaitsee Kokkolan asemasta 13,0 km koilliseen.

Huomiot: Kylä: Ruotsalo. Isojako v.: 1754. Isojakokartta nro: 2. Siinä talo: 67. Talo on merkitty 1847 pitäjänkartalle ja 1950 -luvun peruskartalle.



6 KOKKOLA Järvelä

Mjtunnus:

Laji: (ei ole suojelukohde)

Ajoitus: historiallinen

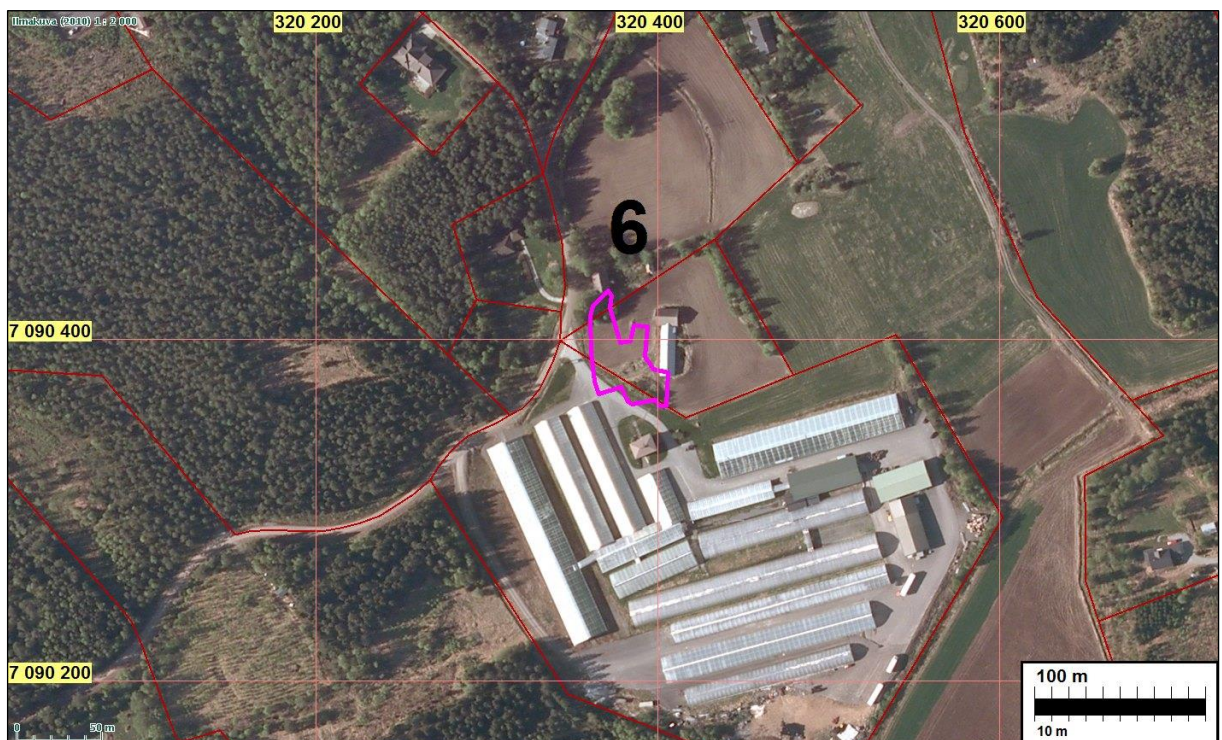
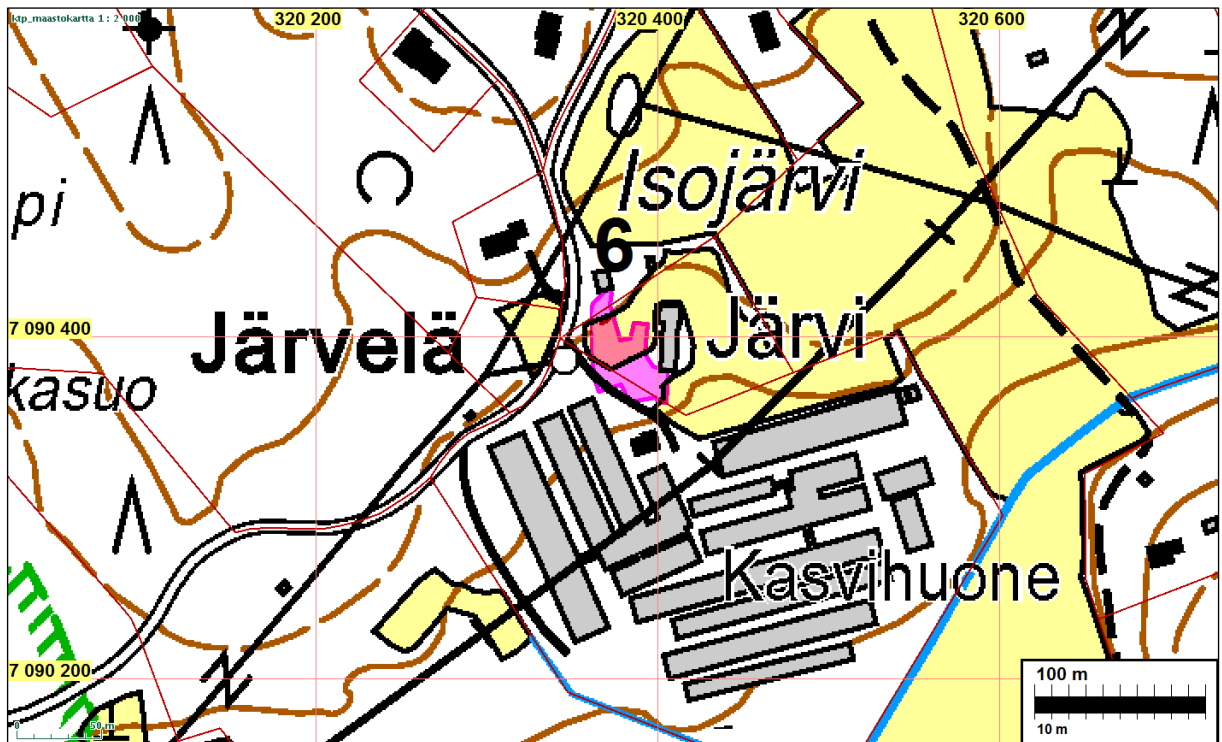
Tyyppi: asuinpaikka: kylätontti

Koordin: N: 7090 386 E: 320 381
 X: 7088 376 Y: 2467 764
 P: 7093 356 I: 3320 480

Tutkijat: Jussila & Tiainen 2015 inventointi

Sijainti: Paikka sijaitsee Kokkolan asemasta 12,2 km koilliseen.

Huomiot: Kylä: Ruotsalo. Isojako v.: 1754. Isojakokartta nro: 2. Siinä talo: 70. Talo merkitty v. 1847 pitäjänkartalle. V. 1754 talotontti vaikuttaisi paikantuvan melko hyvin kasvihuoneiden pohjoispuolelle ja siellä olevan talon eteläpuolelle. Rakentamattomana siitä on osa pellossa, muutoin täysin rakennettua pohjois ja eteläosassa (jossa rakennuksia 1954 kartalla). Vaikuttaa arkeologisessa mielessä tuhoutuneelta.



7 KOKKOLA Kinnari

Mjtunnus:

Laji: (ei ole suojelukohde)

Ajoitus: historiallinen

Tyyppi: asuinpaikka: kylätontti

Koordin: N: 7091 697 E: 320 900

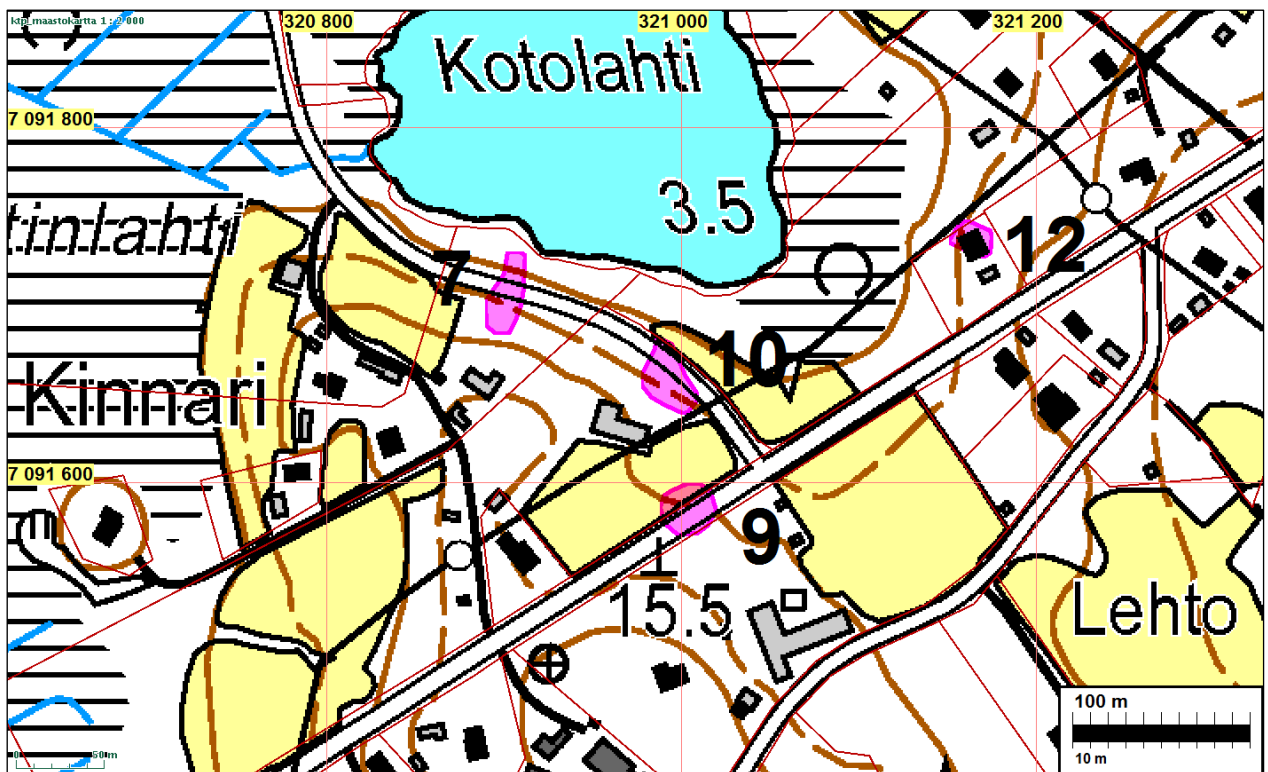
X: 7089 710 Y: 2468 221

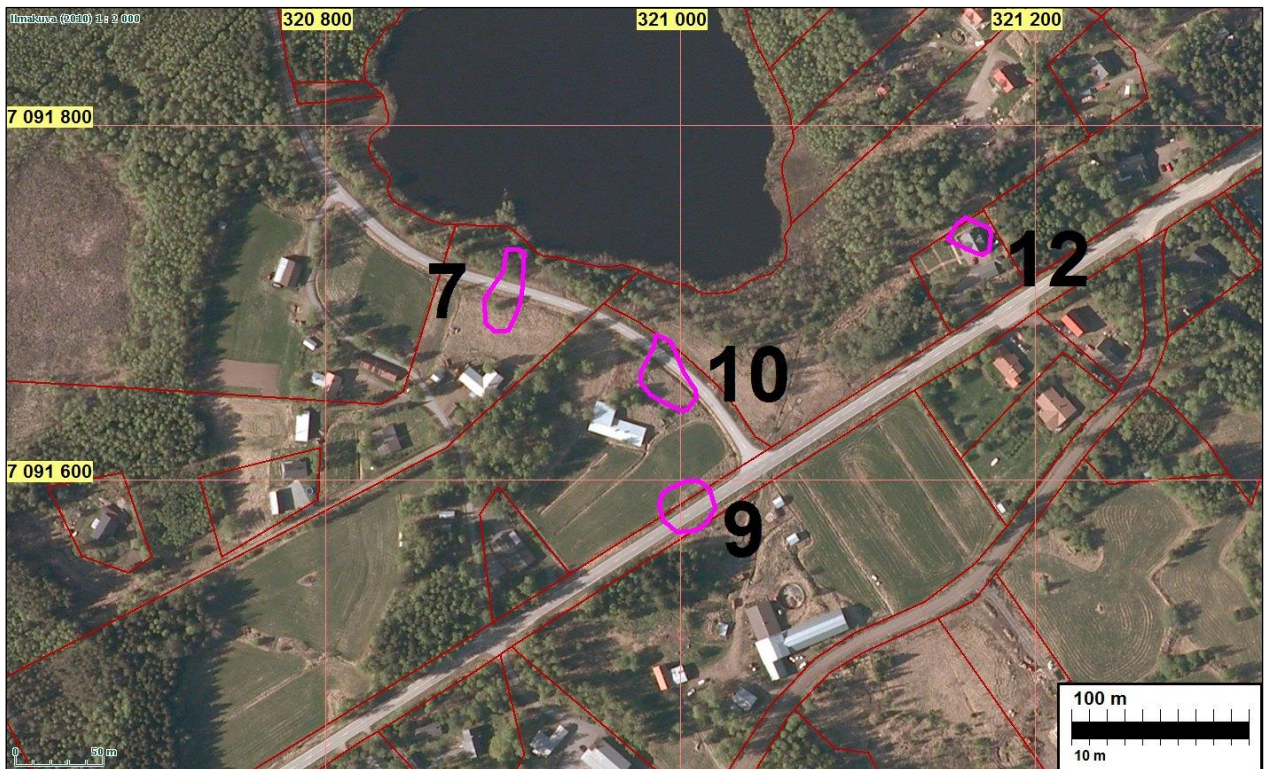
P: 7094 668 I: 3320 999

Tutkijat: Jussila & Tiainen 2015 inventointi

Sijainti: Paikka sijaitsee Kokkolan asemasta 13,3 km koilliseen.

Huomiot: Kylä: Ruotsalo. Isojako v.: 1754–61. Isojakokartta nro: 3. Siinä talo: 58. Talo merkitty 1847 pitäjänkartalle, mutta 1950-luvun kartalla paikalla ei ole taloa. Isojakokartan paikannus ei ole aivan kiistaton - paikannus. Osa vanhasta tontista on tien alla ja eteläosa nykyisessä niityssä, joka vanhaa peltoa peruskartoilla. Mitään maan päällisiä rakenteita ei paikalla havaittu. Pitäisin tuhoutuneena kohteena.





8 KOKKOLA Yli-Pietilä

Mjtunnus:

Laji: (ei ole suojelukohde)

Ajoitus: historiallinen

Tyyppi: asuinpaikka: kylätontti

Koordin: N: 7091 196 E: 321 153

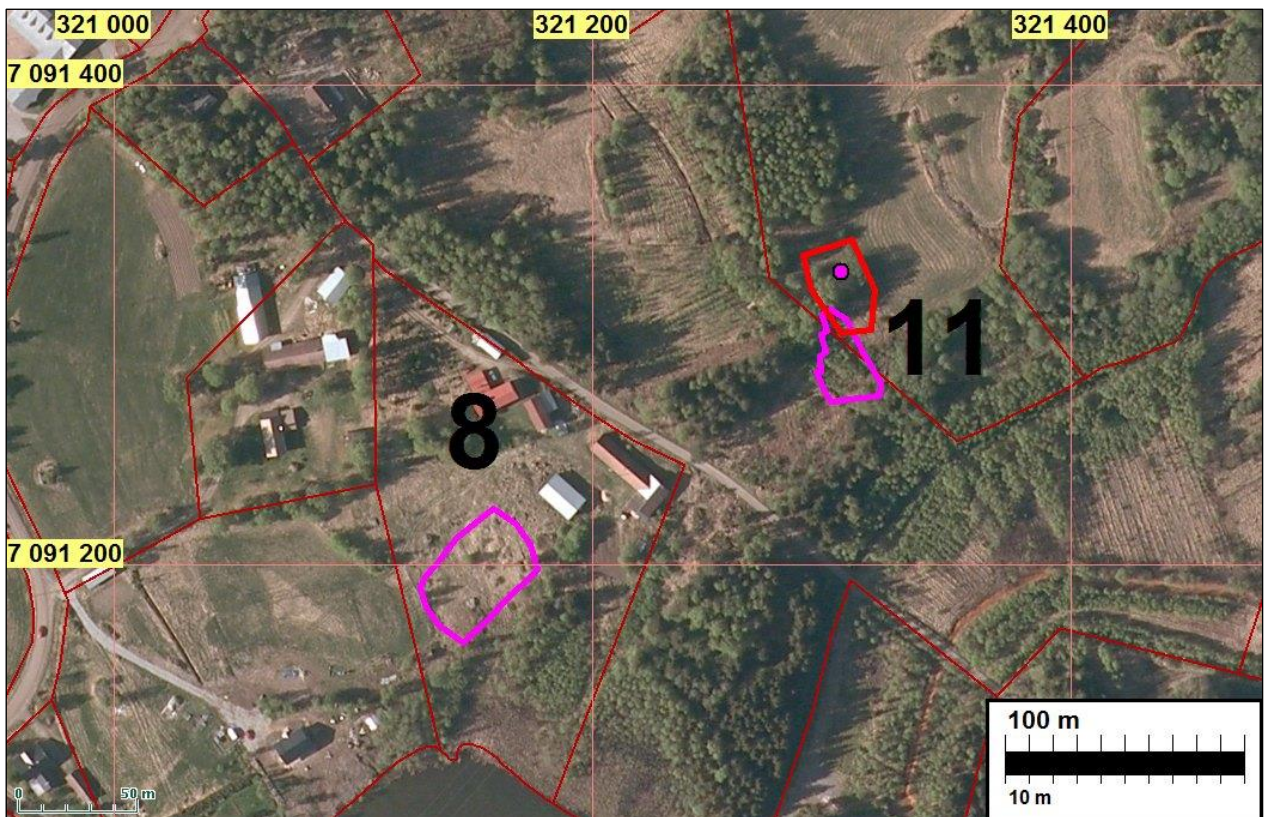
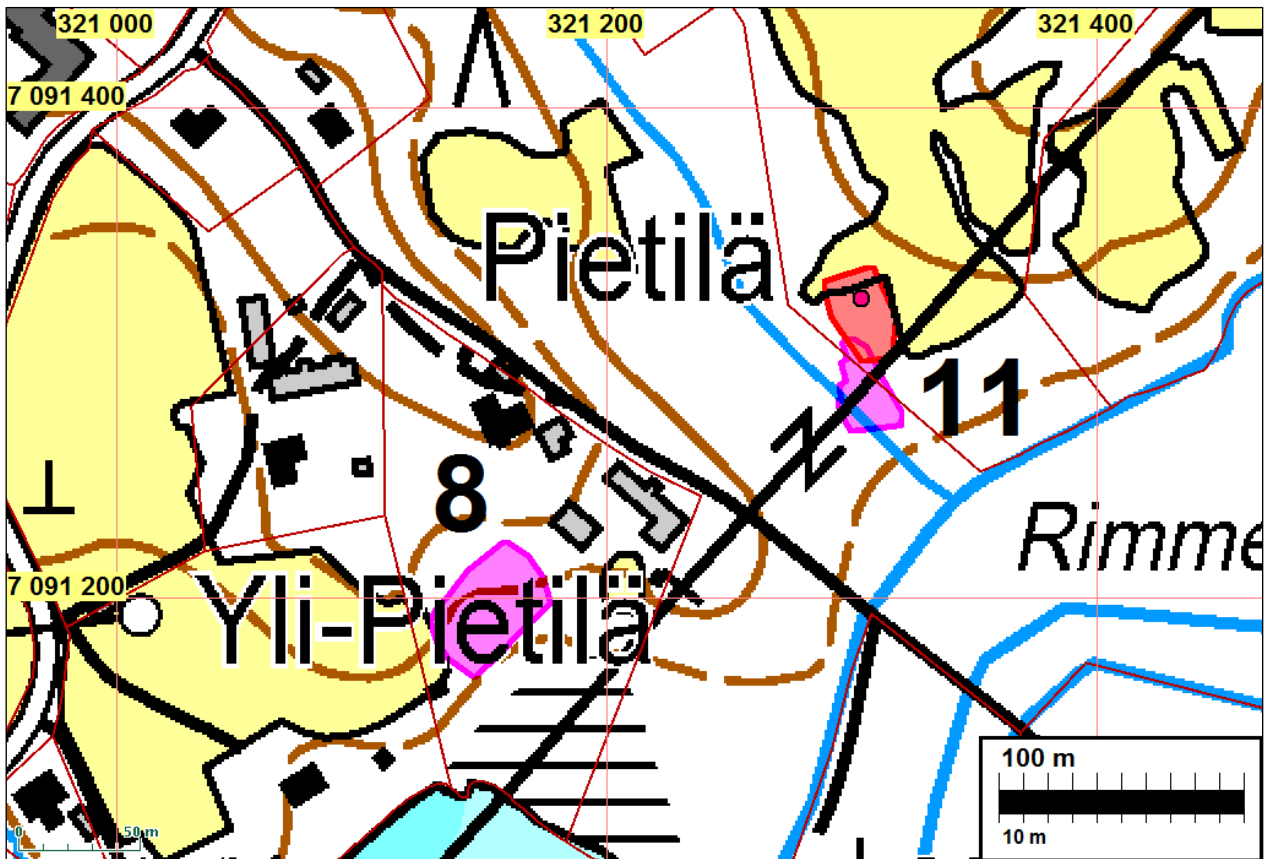
X: 7089 222 Y: 2468 497

P: 7094 167 I: 3321 252

Tutkijat: Jussila & Tiainen 2015 inventointi

Sijainti: Paikka sijaitsee Kokkolan asemasta 13,3 km koilliseen.

Huomiot: Kylä: Ruotsalo. Isojako v.: 1754–61. Isojakokartta nro: 3. Siinä talo: 59. Talo on merkitty 1847 pitäjänkartalle. Paikannuksessa vaikuttaisi olevan virhettä - sen kohdalla näyttää missä ei havaittu rakenteita ja talonpaikaksi outo loiva rinne. Selkeämpi paikka olisi hieman koilliseen missä rakennuksia nyt. Samalta kartalta paikannettu kohde 11 sijoittuisi myös topografian puolesta hieman idemmäksi. Epävarmuuden takia en ehdota muinaisjäännökseksi.



9 KOKKOLA Kinnari 2

Mjtnnus:

Laji: (ei ole suojelukohde)

Ajoitus: historiallinen
 Tyyppi: asuinpaikka: kylätontti

Koordin: N: 7091 582 E: 321 004
 X: 7089 600 Y: 2468 330
 P: 7094 553 I: 3321 103

Tutkijat: Jussila & Tiainen 2015 inventointi

Sijainti: Paikka sijaitsee Kokkolan asemasta 13,4 km koilliseen.
 Huomiot: Kylä: Ruotsalo. Isojako v.: 1754–61. Isojakokartta nro: 3. Siinä talo: 61. Talonpaikka on sama pitäjänkartalla 1847 mutta 1950 luvun peruskartalla autio ja joutomaa. Nyt kohdalla menee asfaltoitu ja leveä paikallistie.

Kartta sivulla 96.

10 KOKKOLA Kotolahti

Mjtunnus:
 Laji: (ei ole suojelukohde)
 Ajoitus: historiallinen
 Tyyppi: asuinpaikka: kylätontti

Koordin: N: 7091 659 E: 320 993
 X: 7089 677 Y: 2468 316
 P: 7094 630 I: 3321 092

Tutkijat: Jussila & Tiainen 2015 inventointi

Sijainti: Paikka sijaitsee Kokkolan asemasta 13,4 km koilliseen.
 Huomiot: Kylä: Ruotsalo. Isojako v.: 1754–61. Isojakokartta nro: 3. Siinä talo: 69. Talo on merkitty 1847 pitäjänkartalle mutta 1950-luvun peruskartalla peltoa. Nyt paikka on osin tien alla ja vanhassa pellossa joka nyt osin pihamaata. Tuhoutunut kohde.

Kartta sivulla 96.

12 KOKKOLA Kotolahti 2

Mjtunnus:
 Laji: (ei ole suojelukohde)
 Ajoitus: historiallinen
 Tyyppi: asuinpaikka: kylätontti

Koordin: N: 7091 735 E: 321 166
 X: 7089 761 Y: 2468 485
 P: 7094 706 I: 3321 265

Tutkijat: Jussila & Tiainen 2015 inventointi

Sijainti: Paikka sijaitsee Kokkolan asemasta 13,6 km koilliseen.

Huomiot: Kylä: Ruotsalo. Isojako v.: 1754–61. Isojakokartta nro: 3. Siinä talo: sotilastorppa. V. 1847 kartalla paikalla ei ole merkintää (on mahdollista että torppia ei siihen ole merkitty) ja 1954 kartalla paikka on autio. Nyt rakennettua, talo ja pihamaata.

Kartta sivulla 96.

13 KOKKOLA Kuusiniemi

Mjtunnus:

Laji: (ei ole suojelukohde)

Ajoitus: historiallinen

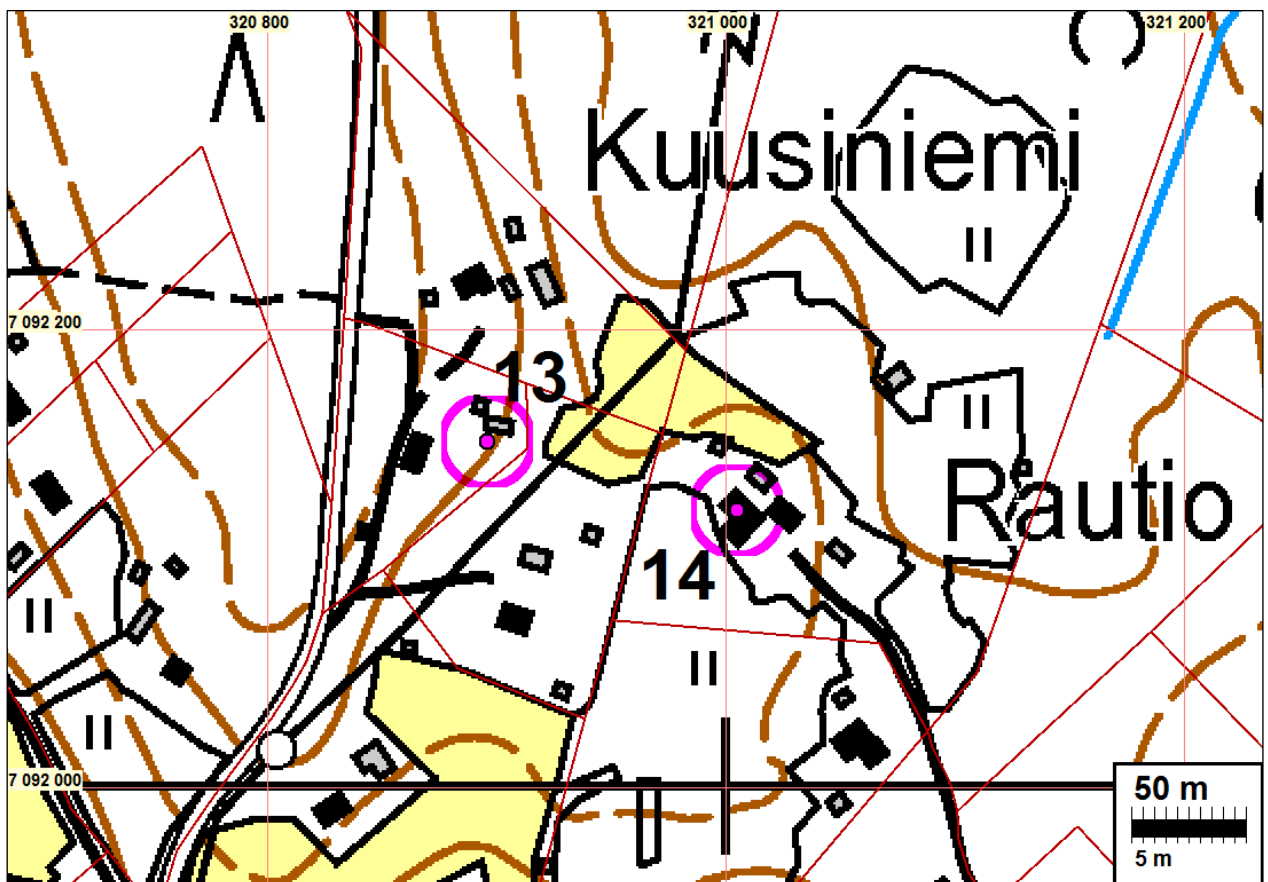
Tyyppi: asuinpaikka: kylätontti

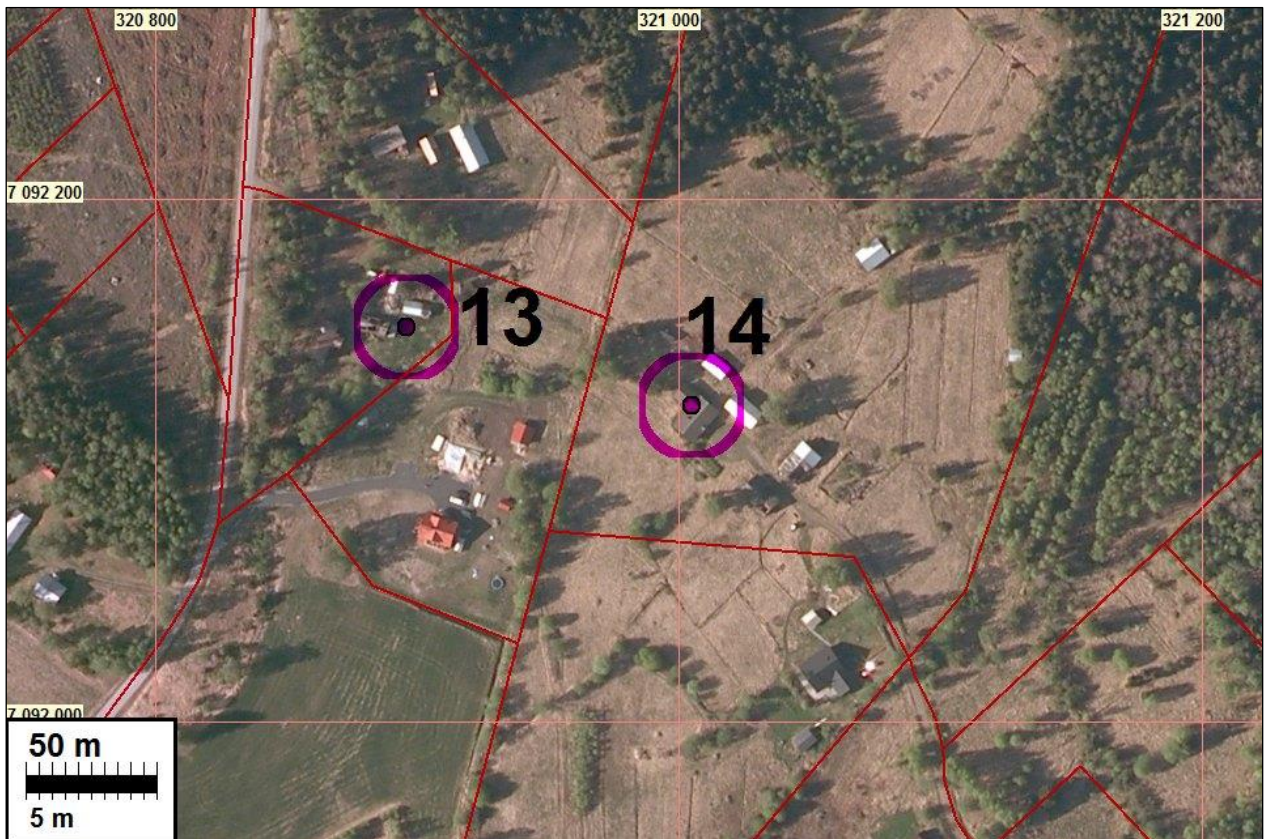
Koordin: N: 7092 140 E: 320 925
X: 7090 154 Y: 2468 225
P: 7095 111 I: 3321 024

Tutkijat: Jussila & Tiainen 2015 inventointi

Sijainti: Paikka sijaitsee Kokkolan asemasta 13,6 km koilliseen.

Huomiot: Kylä: Ruotsalo. Isojako v.: 1754–61. Isojakokartta nro: 4. Siinä talo: 60. Talo on merkitty 1847 pitäjänkartalle ja 1950 -luvun peruskartalle. Nyt rakennettua, talo ja pihamaata.





14 KOKKOLA Rautio

Mjtunnus:

Laji: (ei ole suojelukohde)

Ajoitus: historiallinen

Tyyppi: asuinpaikka: kylätontti

Koordin: N: 7092 122 E: 321 029
X: 7090 141 Y: 2468 330
P: 7095 093 I: 3321 128

Tutkijat: Jussila & Tiainen 2015 inventointi

Sijainti: Paikka sijaitsee Kokkolan asemasta 13,7 km koilliseen.

Huomiot: Kylä: Ruotsalo. Isojako v.: 1754–61. Isojakokartta nro: 4. Siinä talo: 75. Talo on merkitty 1847 pitäjänkartalle ja 1950 -luvun peruskartalle. Nyt rakennettua, talo ja pihamaata.

Kartta sivulla 100.

15 KOKKOLA Hakala

Mjtunnus:

Laji: (ei ole suojelukohde)

Ajoitus: historiallinen

Tyyppi: asuinpaikka: kylätontti

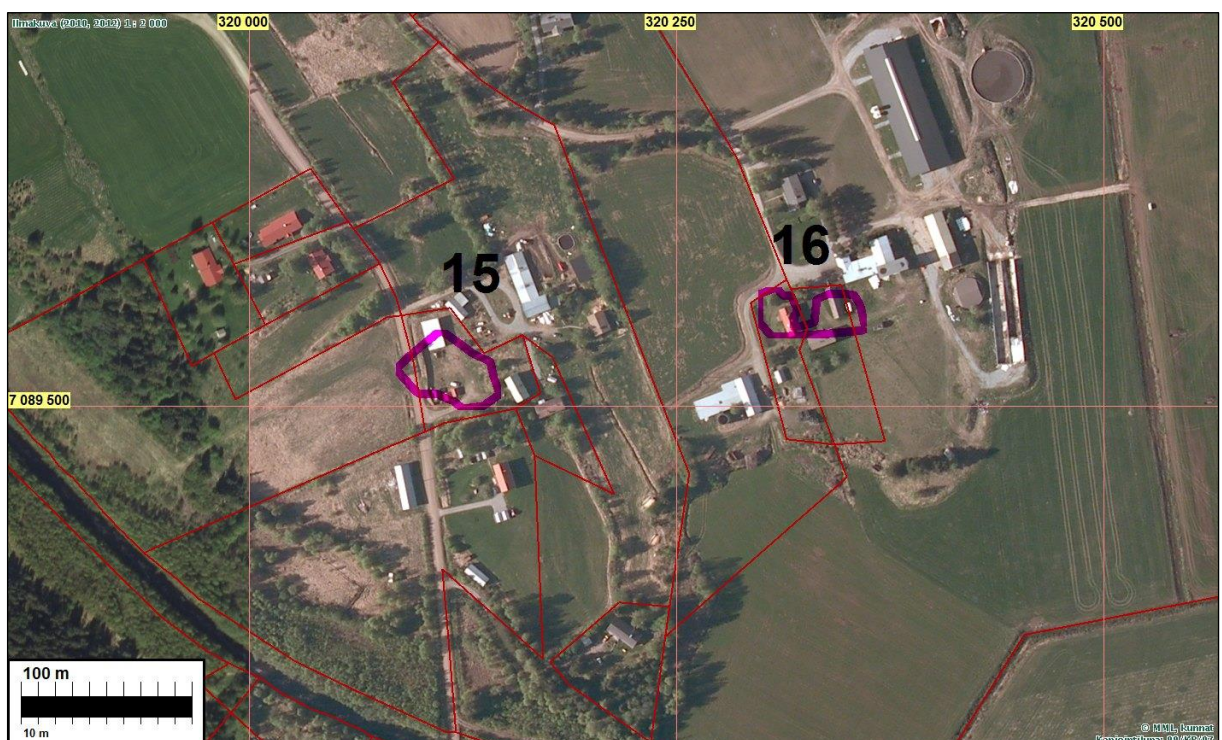
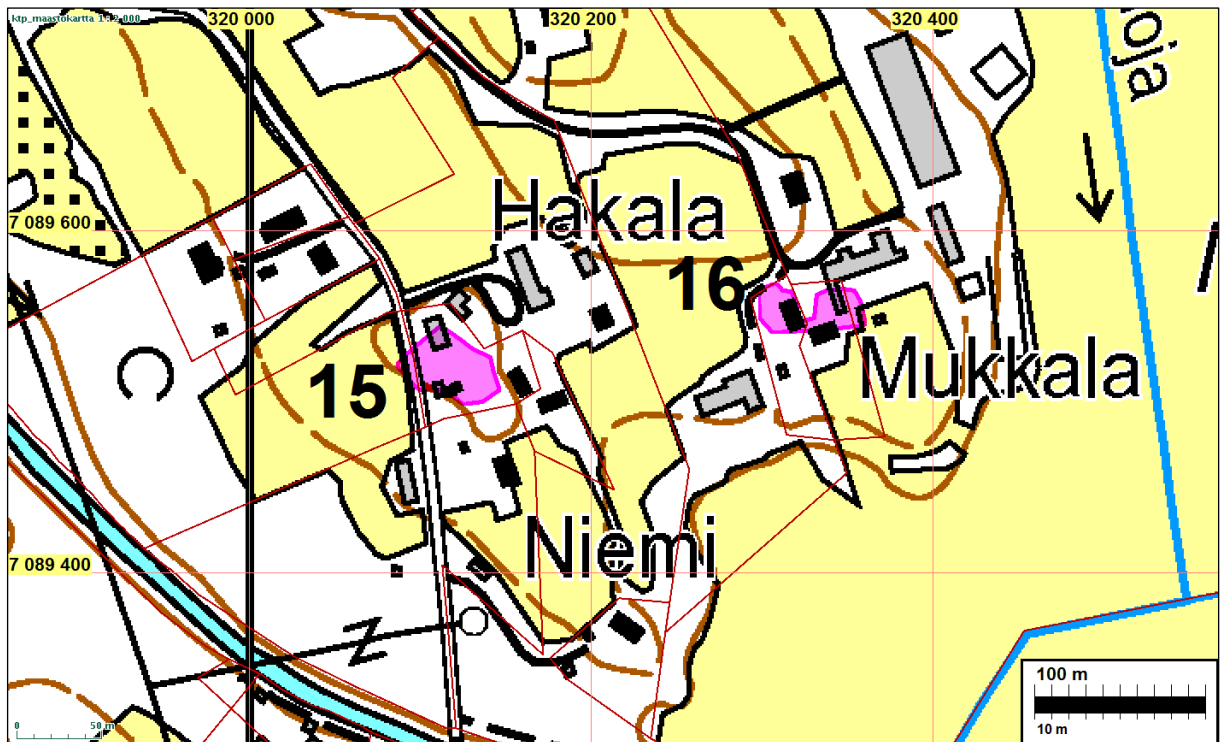
Koordin: N: 7089 518 E: 320 121

X: 7087 497 Y: 2467 546
 P: 7092 488 I: 3320 220

Tutkijat: Jussila & Tiainen 2015 inventointi.

Sijainti: Paikka sijaitsee Kokkolan asemasta 11,6 km itään.

Huomiot: Kylä: Ruotsalo. Isojako v.: 1754–61. Isojakokartta nro: 5. Siinä talo: 64. Talo on merkitty 1847 pitäjänkartalle ja 1950 -luvun peruskartalle. Nyt rakennettua, talo ja pihamaata.



16 KOKKOLA Mukkala

Mjtunnus:

Laji: (ei ole suojelukohde)

Ajoitus: historiallinen

Tyyppi: asuinpaikka: kylätontti

Koordin: N: 7089 546 E: 320 329

X: 7087 535 Y: 2467 752

P: 7092 516 I: 3320 428

Tutkijat: Jussila & Tiainen 2015 inventointi

Sijainti: Paikka sijaitsee Kokkolan asemasta 11,8 km itään.

Huomiot: Kylä: Ruotsalo. Isojako v.: 1754–61. Isojakokartta nro: 5. Siinä talo: 65. Talo on merkitty 1847 pitäjänkartalle ja 1950 -luvun peruskartalle. Nyt rakennettua, talo ja pihamaata.

Kartta sivulla 102.

17 KOKKOLA Porko

Mjtunnus:

Laji: (ei ole suojelukohde)

Ajoitus: historiallinen

Tyyppi: asuinpaikka: kylätontti

Koordin: N: 7089 886 E: 319 743

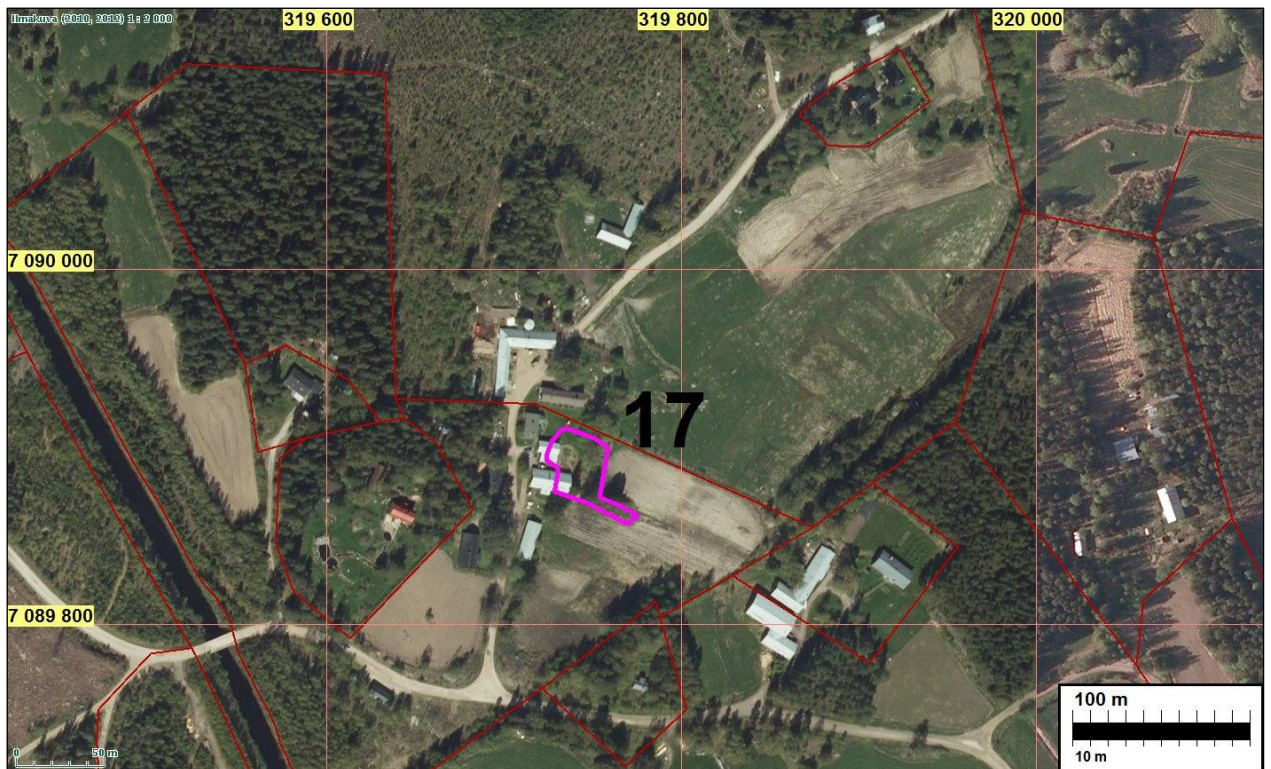
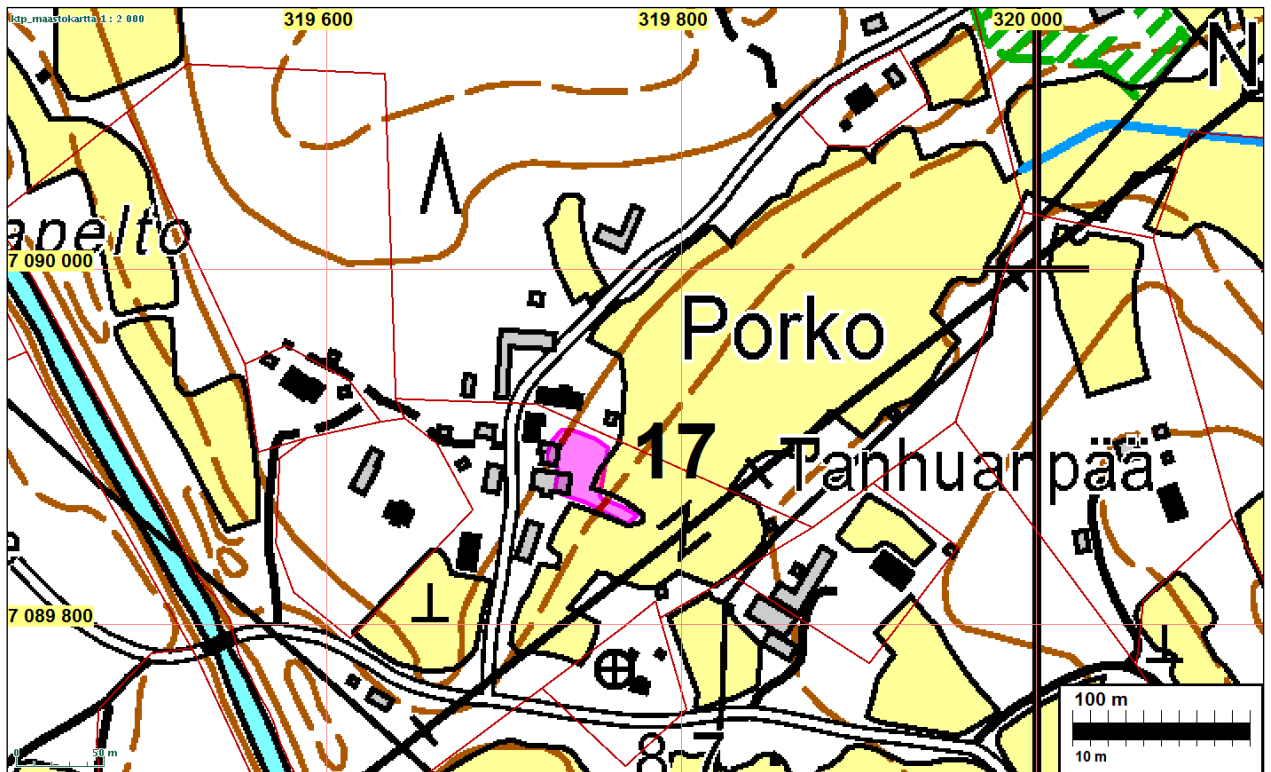
X: 7087 847 Y: 2467 151

P: 7092 856 I: 3319 842

Tutkijat: Jussila & Tiainen 2015 inventointi

Sijainti: Paikka sijaitsee Kokkolan asemasta 11,4 km koilliseen.

Huomiot: Kylä: Ruotsalo. Isojako v.: 1754–61. Isojakokartta nro: 5. Siinä talo: 71?af?. Talo merkitty 1847 pitäjänkartalle ja 1950 -luvun peruskartalle. Nyt rakennettua, talo ja pihamaata.



18 KOKKOLA Järvi-Kerola

Mjtunnus:

Laji: (ei ole suojelukohde)

Ajoitus: historiallinen

Tyyppi: asuinpaikka: kylätontti

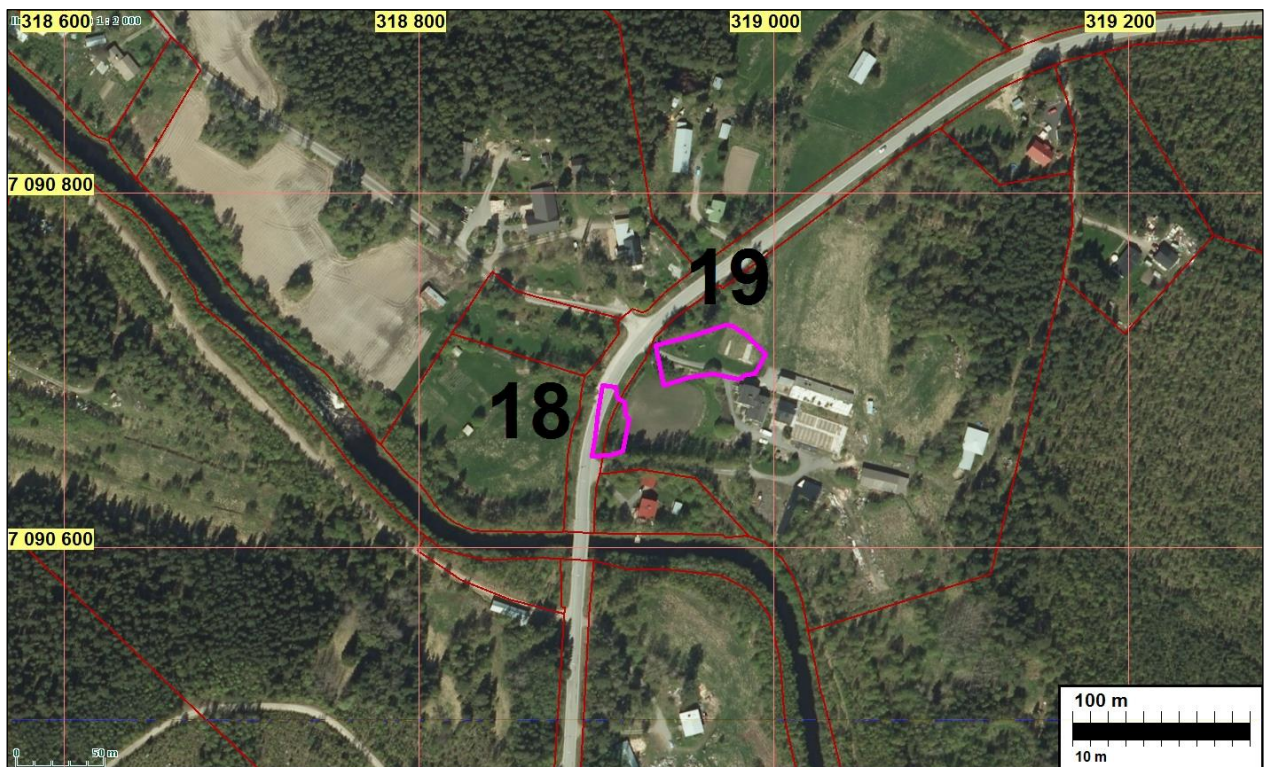
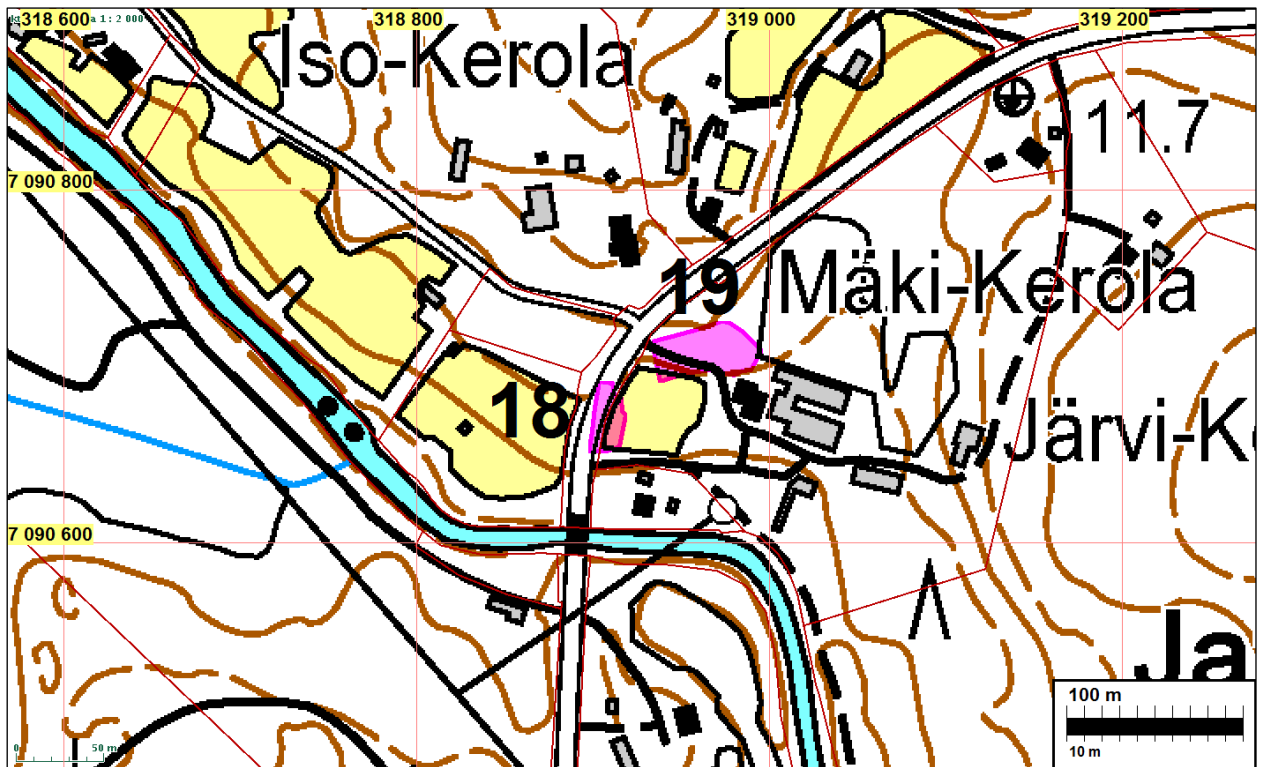
Koordin: N: 7090 666 E: 318 913
X: 7088 587 Y: 2466 285

P: 7093 637 I: 3319 012

Tutkijat: Jussila & Tiainen 2015 inventointi

Sijainti: Paikka sijaitsee Kokkolan asemasta 11,1 km koilliseen.

Huomiot: Kylä: Ruotsalo. Isojako v.: 1753–59. Isojakokartta nro: 6. Siinä talo: 66. Paikannus ehkä hivenen liian lännessä ja pohjoisessa - mahdollista että tontit paikannettua etelämpänä ja idempänä. Talo merkitty 1847 pitäjänkartalle mutta ei taloa paikalla 1950-luvun peruskartalla vaan tie ja peltoa. Paikka nyt tieluiskaa ja peltoa.



19 KOKKOLA Mäki-Kerola

Mjtunnus:

Laji: (ei ole suojelukohde)

Ajoitus: historiallinen

Tyyppi: asuinpaikka: kylätontti

Koordin: N: 7090 706 E: 318 961
 X: 7088 630 Y: 2466 331
 P: 7093 677 I: 3319 060

Tutkijat: Jussila & Tiainen 2015 inventointi

Sijainti: Paikka sijaitsee Kokkolan asemasta 11,2 km koilliseen.

Huomiot: Kylä: Ruotsalo. Isojako v.: 1753–59. Isojakokartta nro: 6. Siinä talo: 68. Paikannus ehkä hivenen (10–20 m) liian lännessä ja pohjoisessa - mahdollista että tontit paikannettua etelämpänä ja idempänä. Talo merkitty 1847 pitäjänkartalle 1950-luvun peruskartalla paikalla on talo. Nyt suurelta osalta rakennettua osin peltoa.

Kartta sivulla 105.

20 KOKKOLA Porri

Mjtunnus:

Laji: (ei ole suojelukohde)

Ajoitus: historiallinen

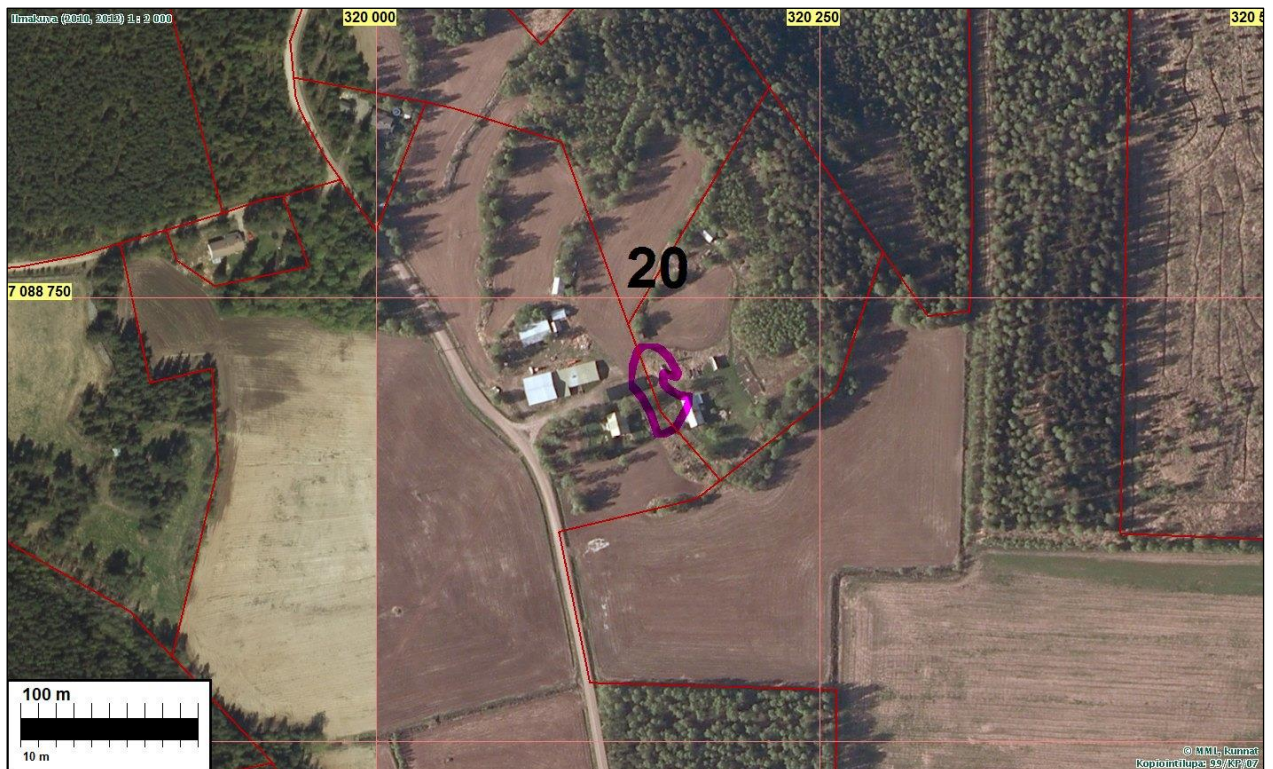
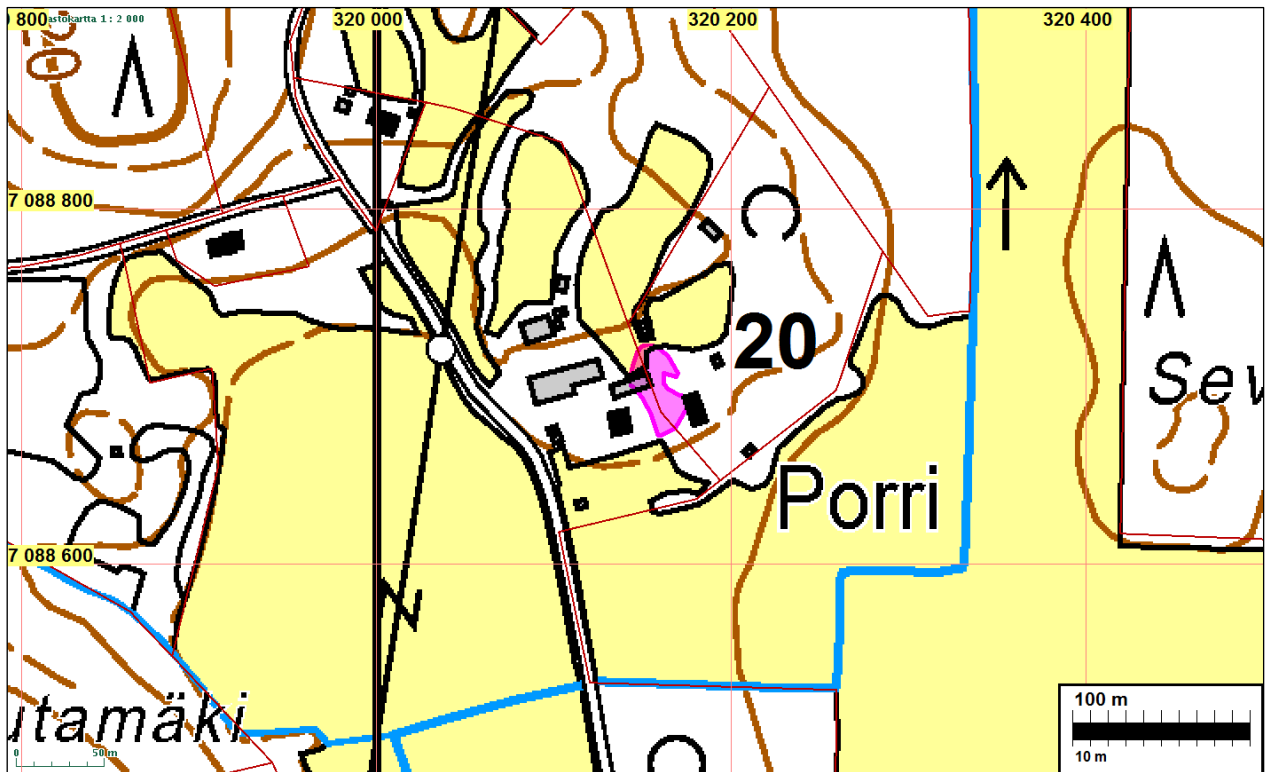
Tyyppi: asuinpaikka: kylätontti

Koordin: N: 7088 696 E: 320 159
 X: 7086 678 Y: 2467 622
 P: 7091 666 I: 3320 258

Tutkijat: Jussila & Tiainen 2015 inventointi

Sijainti: Paikka sijaitsee Kokkolan asemasta 11,3 km itään.

Huomiot: Kylä: Ruotsalo. Isojako v.: 1753–59. Isojakokartta nro: 7. Siinä talo: 78. Talo merkitty 1847 pitäjänkartalle ja 1950 -luvun peruskartalle Nyt rakennettua, talo ja pihamaata.



21 KOKKOLA Vähä-Peitso

Mjtunnus:

Laji: (ei ole suojelukohde)

Ajoitus: historiallinen

Tyyppi: asuinpaikka: kylätontti

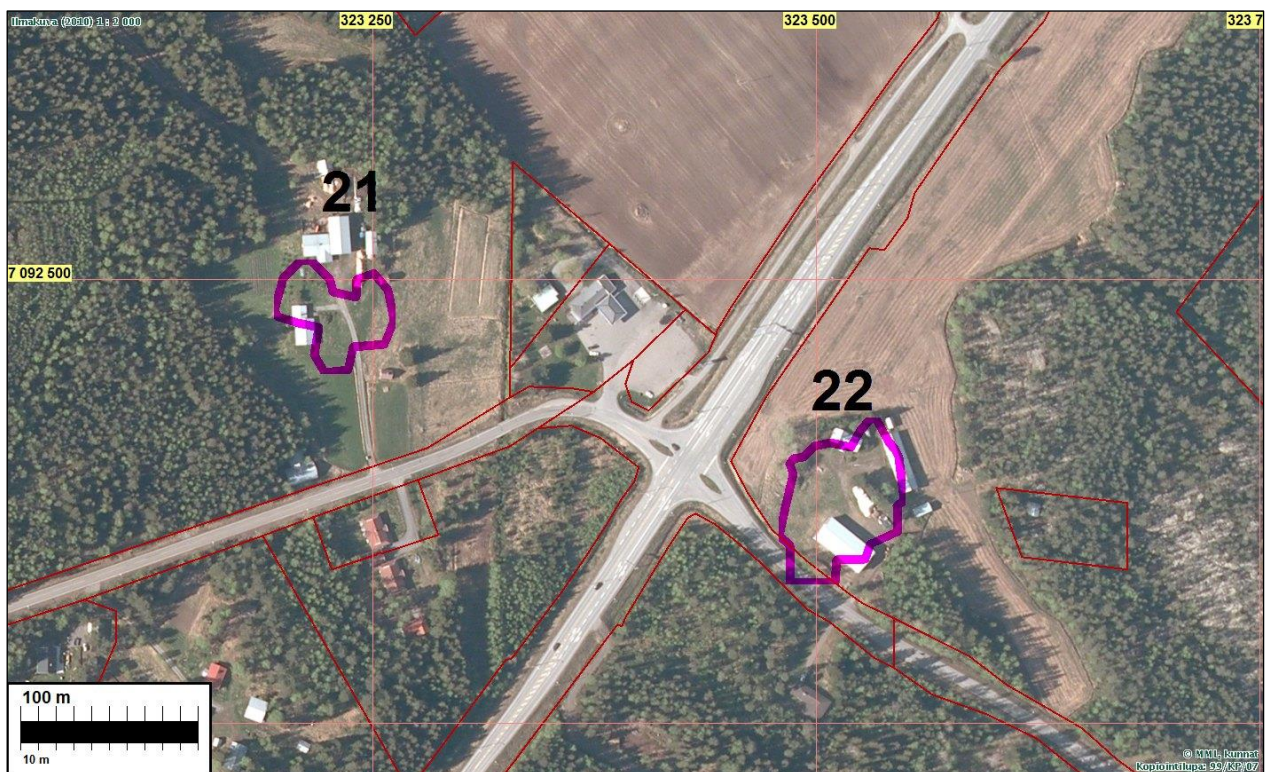
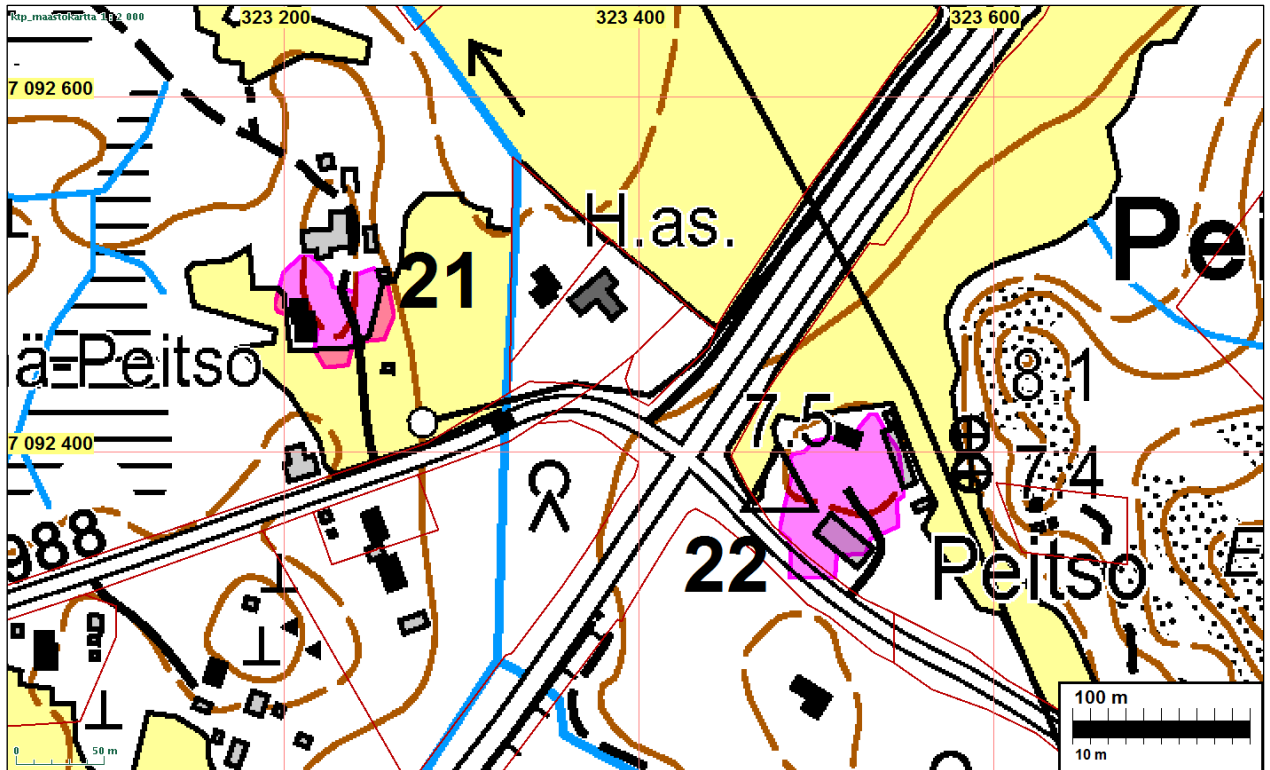
Koordin: N: 7092 476 E: 323 231
X: 7090 598 Y: 2470 513

P: 7095 447 I: 3323 331

Tutkijat: Jussila & Tiainen 2015 inventointi

Sijainti: Paikka sijaitsee Kokkolan asemasta 15,7 km koilliseen.

Huomiot: Kylä: Ruotsalo. Isojako v.: 1758. Isojakokartta nro: 8. Siinä talo: 63. Talo merkitty 1847 pitäjänkartalle ja 1950 -luvun peruskartalle. Nyt rakennettua, talo ja pihamaata.



22 KOKKOLA Peitso

Mjtunnus:

Laji: (ei ole suojelukohde)

Ajoitus: historiallinen

Tyyppi: asuinpaikka: kylätontti

Koordin: N: 7092 378 E: 323 515
 X: 7090 513 Y: 2470 801
 P: 7095 349 I: 3323 615

Tutkijat: Jussila & Tiainen 2015 inventointi

Sijainti: Paikka sijaitsee Kokkolan asemasta 15,9 km koilliseen.

Huomiot: Kylä: Ruotsalo. Isojako v.: 1758. Isojakokartta nro: 8. Siinä talo: 62. Talo on merkitty 1847 pitäjänkartalle ja 1950 -luvun peruskartalle. Nyt rakennettua, talo ja pihamaata.

Kartta sivulla 108.

23 KOKKOLA Koivuluoto

Mjtunnus:

Laji: (ei ole suojelukohde)

Ajoitus: historiallinen

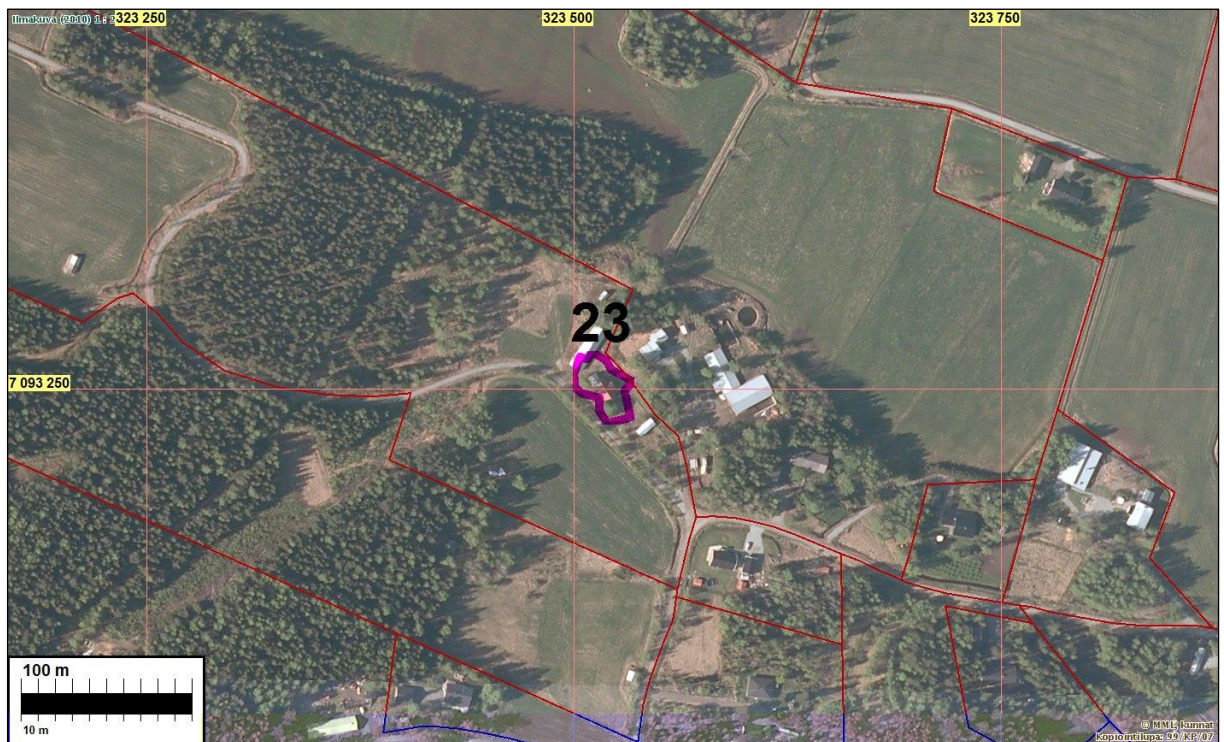
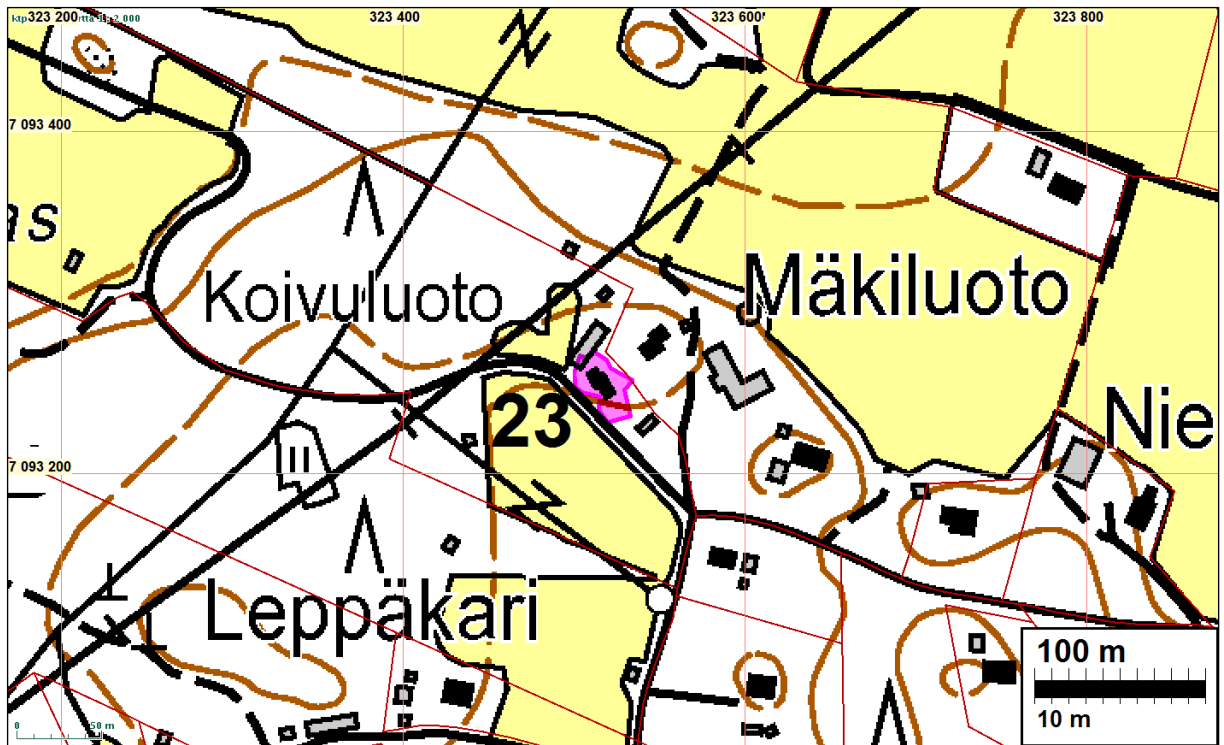
Tyyppi: asuinpaikka: kylätontti

Koordin: N: 7093 250 E: 323 519
 X: 7091 385 Y: 2470 764
 P: 7096 222 I: 3323 619

Tutkijat: Jussila & Tiainen 2015 inventointi

Sijainti: Paikka sijaitsee Kokkolan asemasta 16,4 km koilliseen.

Huomiot: Kylä: Ruotsalo. Isojako v.: 1758. Isojakokartta nro: 8. Siinä talo: 74?hu?. Talo on merkitty 1847 pitäjänkartalle ja 1950 -luvun peruskartalle. Nyt rakennettua, talo ja pihamaata.



24 KOKKOLA Hamppujärvi

Mjtunnus:

Laji: (ei ole suojelukohde)

Ajoitus: historiallinen

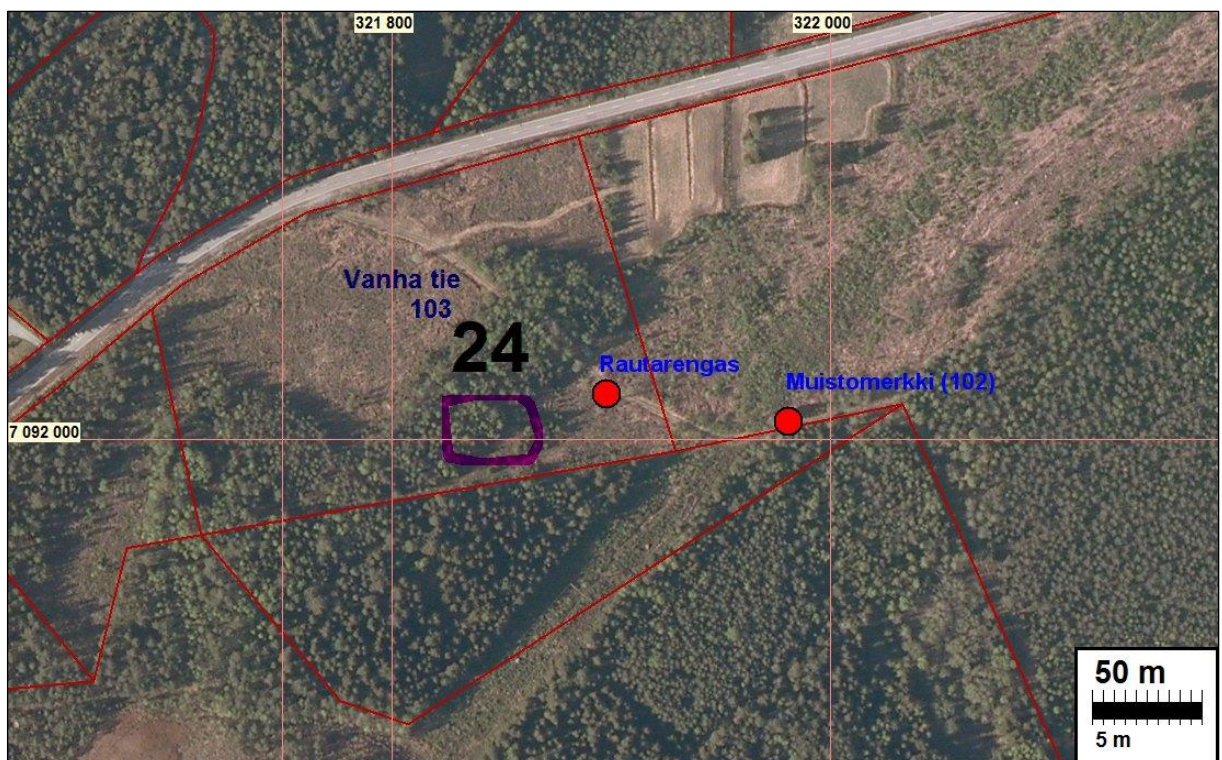
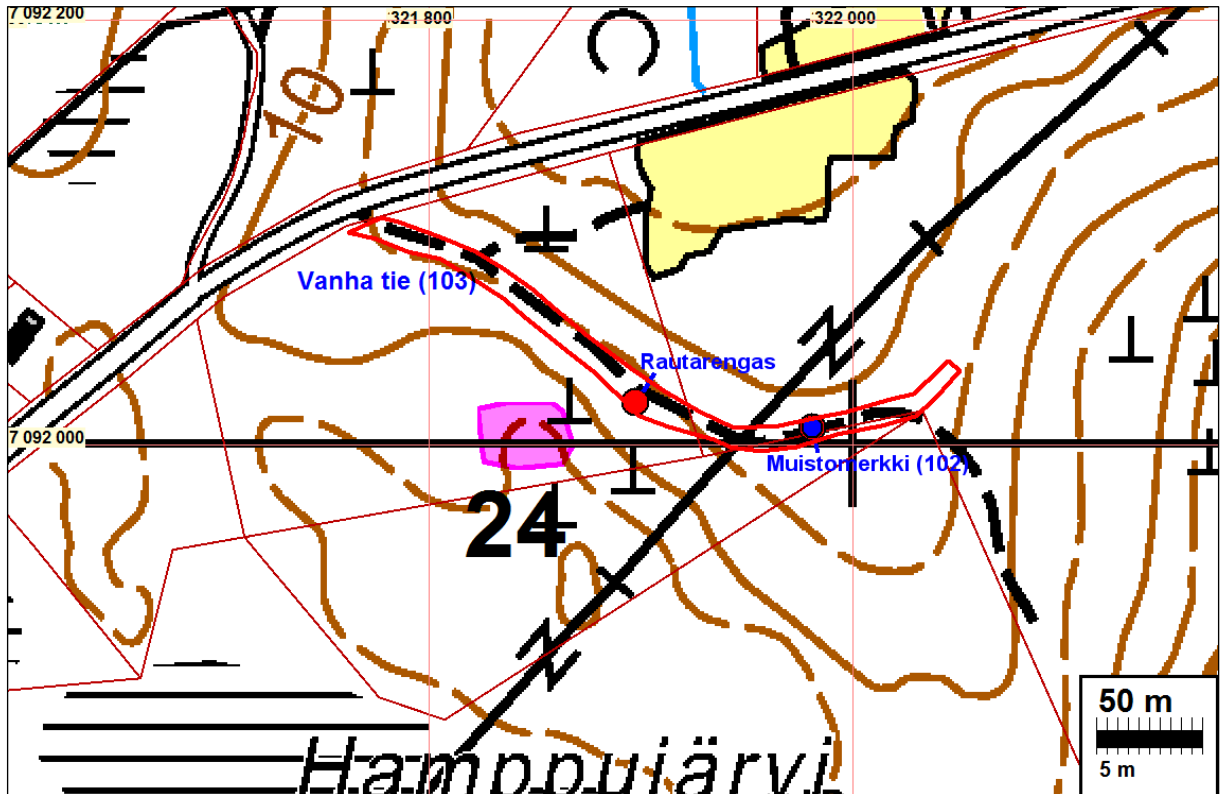
Tyyppi: muu: Teilipaikka

Koordin: N: 7092 003 E: 321 848
 X: 7090 060 Y: 2469 154
 P: 7094 974 I: 3321 948

Tutkijat: Jussila & Tiainen 2015 inventointi.

Sijainti: Paikka sijaitsee Kokkolan asemasta 14,3 km koilliseen.

Huomiot: Kylä: Ruotsalo. Isojako v.: 1758–59. Isojakokartta nro: 9. Siinä teilipaikka (afräts-plats). Teilipaikka on Pohjanmaan rantatien vanhan linjauksen eteläpuolella. Alue on kalliota ja metsää eikä siellä ole missään näkyvässä mitään ihmistoimintaan viittaavaa. Kohdalla on kuitenkin tien varressa lohkarre johon kiinnitetty rautarengas - kunnosta päätellen tuskin satoja vuosia vanha.



25 KOKKOLA Saari

Mjtunnus:

Laji: (ei ole suojelukohde)

Ajoitus: historiallinen

Tyyppi: asuinpaikka: kylätontti

Koordin: N: 7088 723 E: 324 554

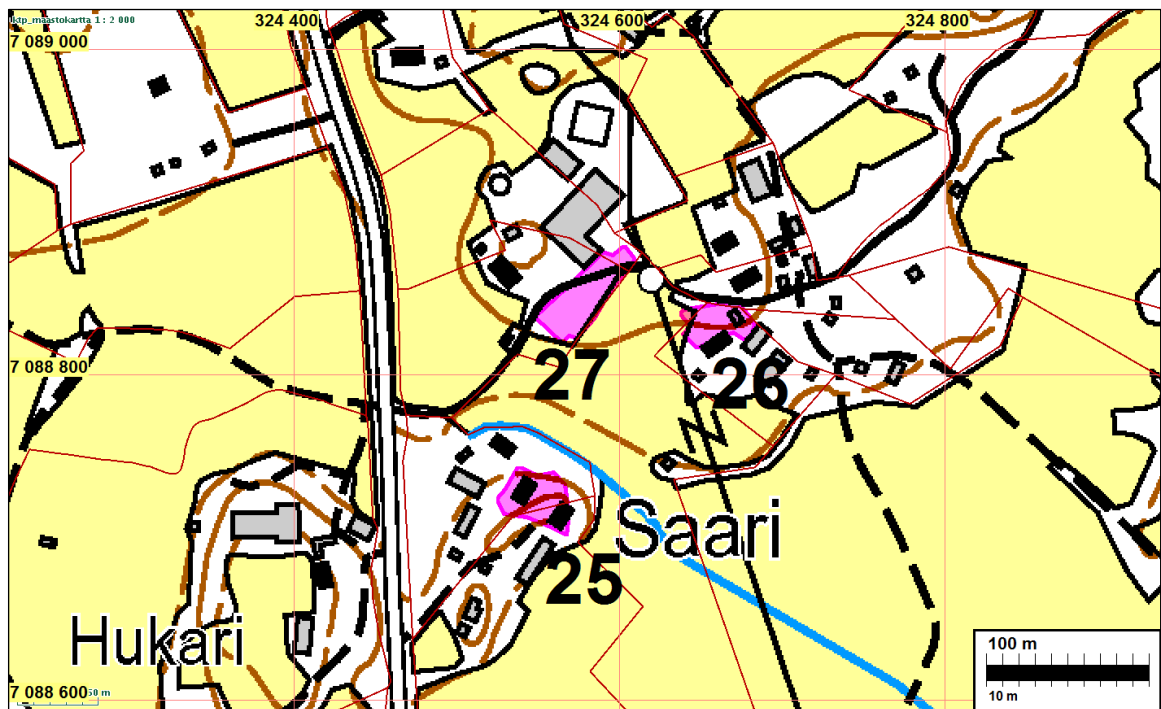
X: 7086 911 Y: 2472 011

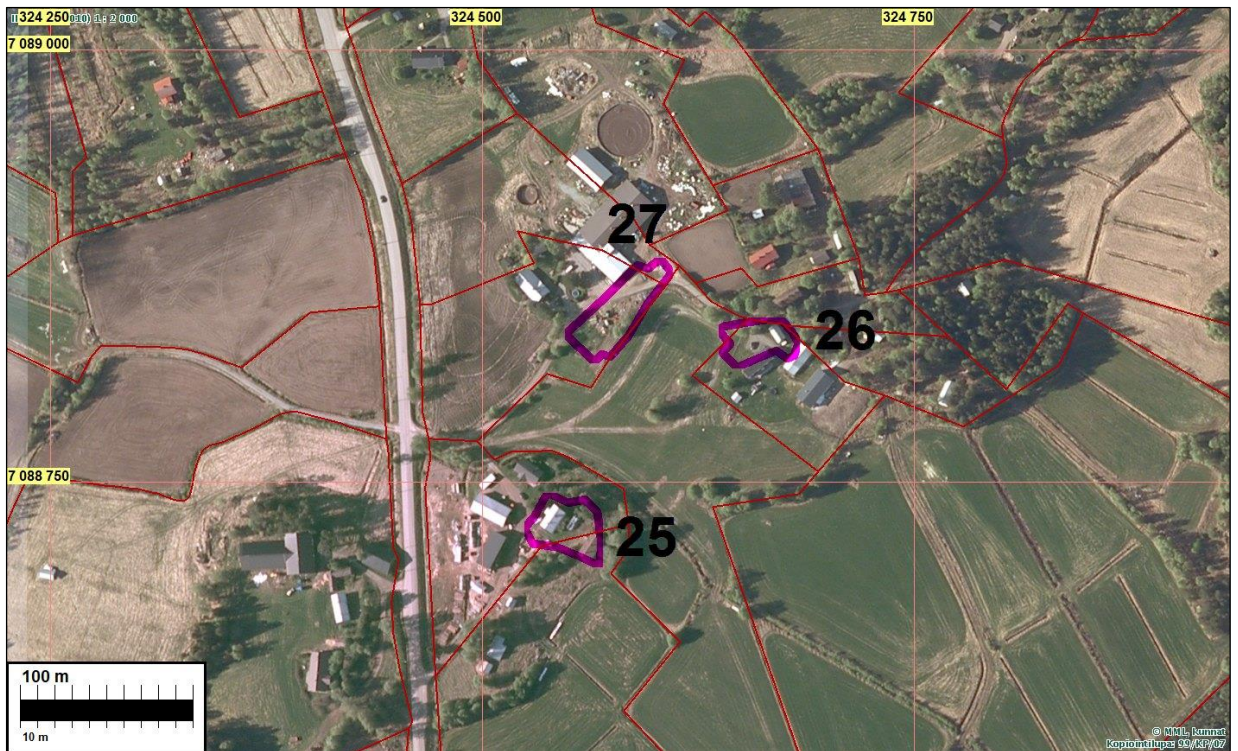
P: 7091 693 I: 3324 655

Tutkijat: Jussila & Tiainen 2015 inventointi

Sijainti: Paikka sijaitsee Kokkolan asemasta 15,4 km itään.

Huomiot: Kylä: lievealue. Isojako v.: 1758. Isojakokartta nro: 10. Siinä talo: 30g. Talo merkitty 1847 pitäjänkartalle ja 1950 -luvun peruskartalle. Nyt rakennettua, talo ja pihamaata.





26 KOKKOLA Maunumäki 1

Mjtunnus:

Laji: (ei ole suojelukohde)

Ajoitus: historiallinen

Tyyppi: asuinpaikka: kylätontti

Koordin: N: 7088 833 E: 324 658
X: 7087 026 Y: 2472 110
P: 7091 803 I: 3324 759

Tutkijat: Jussila & Tiainen 2015 inventointi

Sijainti: Paikka sijaitsee Kokkolan asemasta 15,6 km itään.

Huomiot: Kylä: lievealue. Isojako v.: 1758. Isojakokartta nro: 10. Siinä talo: 30h. Talo merkitty 1847 pitäjänkartalle ja 1950 -luvun peruskartalle. Nyt rakennettua, talo ja pihamaata.

Kartta sivulla 112.

27 KOKKOLA Maunumäki 2

Mjtunnus:

Laji: (ei ole suojelukohde)

Ajoitus: historiallinen

Tyyppi: asuinpaikka: kylätontti

Koordin: N: 7088 849 E: 324 578
X: 7087 038 Y: 2472 029
P: 7091 819 I: 3324 679

Tutkijat: Jussila & Tiainen 2015 inventointi

Sijainti: Paikka sijaitsee Kokkolan asemasta 15,5 km itään.

Huomiot: Kylä: lievealue. Isojako v.: 1758. Isojakokartta nro: 10. Siinä talo: 30i. Talo on merkitty 1847 pitäjänkartalle ja 1950 -luvun peruskartalle. Nyt rakennettua, talo ja pihamaata.

Kartta sivulla 112.

28 KOKKOLA Syväjärvi

Mjtunnus:

Laji: (ei ole suojelukohde)

Ajoitus: historiallinen

Tyyppi: asuinpaikka: kylätontti

Koordin: N: 7089 999 E: 325 356

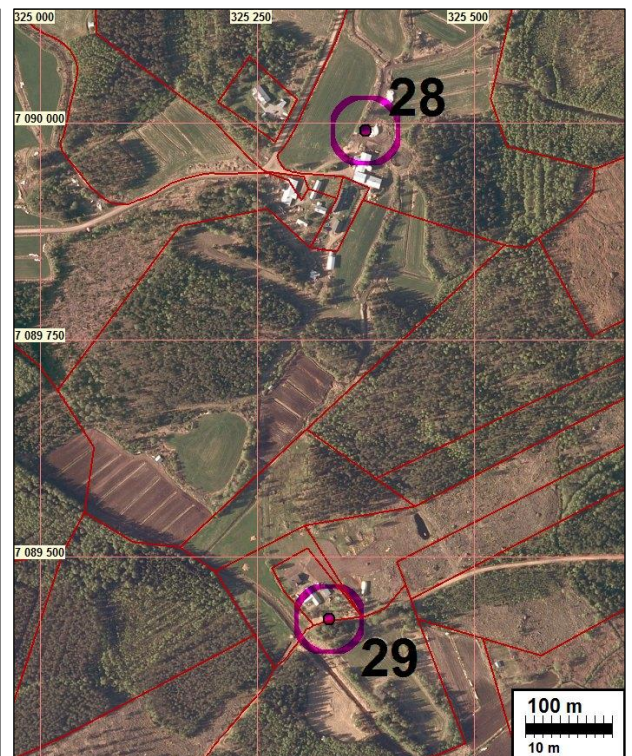
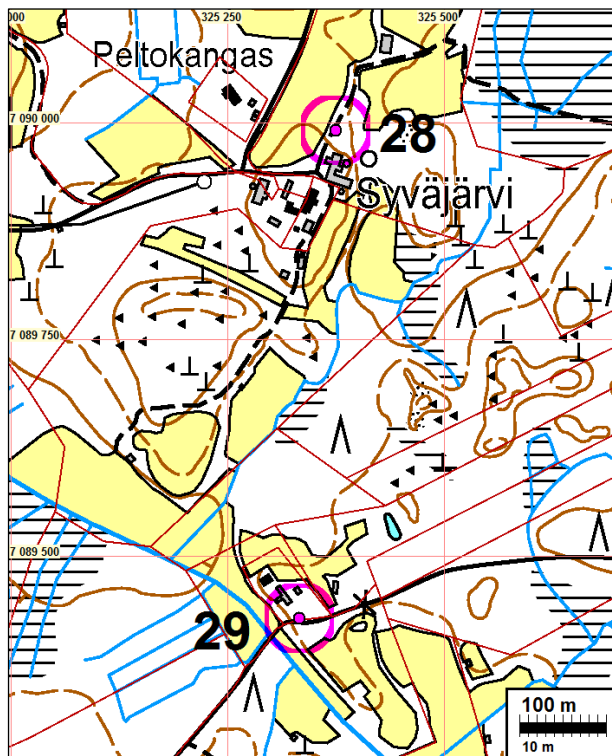
X: 7088 223 Y: 2472 752

P: 7092 969 I: 3325 457

Tutkijat: Jussila & Tiainen 2015 inventointi

Sijainti: Paikka sijaitsee Kokkolan asemasta 16,6 km itään.

Huomiot: Kylä: lievealue. Isojako v.: 1758. Isojakokartta nro: 11. Siinä talo: 107. Talo on merkitty 1847 pitäjänkartalle ja 1950 -luvun peruskartalle hieman etelämmäksi missä nykyäänkin talo). Paikannuksessa voi olla virhettä parisen kymmentä metriä. Joka tapauksessa alue on rakennettua ja vanhaa peltoa.



29 KOKKOLA Teerihaka

Mjtunnus:

Laji: (ei ole suojelukohde)

Ajoitus: historiallinen

Tyyppi: asuinpaikka: kylätontti

Koordin: N: 7089 379 E: 325 360

X: 7087 604 Y: 2472 785

P: 7092 349 I: 3325 461

Tutkijat: Jussila & Tiainen 2015 inventointi

Sijainti: Paikka sijaitsee Kokkolan asemasta 16,4 km itään.

Huomiot: Kylä: lievealue. Isojako v.: 1758. Isojakokartta nro: 11. Siinä talo: cu?. Talo on merkitty 1847 pitäjänkartalle ja 1950 -luvun peruskartalle hieman etelämmäksi missä nykyäänkin talo). Paikannuksessa voi olla virhettä parisen kymmentä metriä liian pohjoiseen - talo ehkä ollut pellossa tien eteläpuolella. Joka tapauksessa alue on rakennettua ja vanhaa peltoa.

Kartta sivulla 114.

30 KOKKOLA Asuja

Mjtunnus:

Laji: (ei ole suojelukohde)

Ajoitus: historiallinen

Tyyppi: asuinpaikka: kylätontti

Koordin: N: 7089 537 E: 323 734

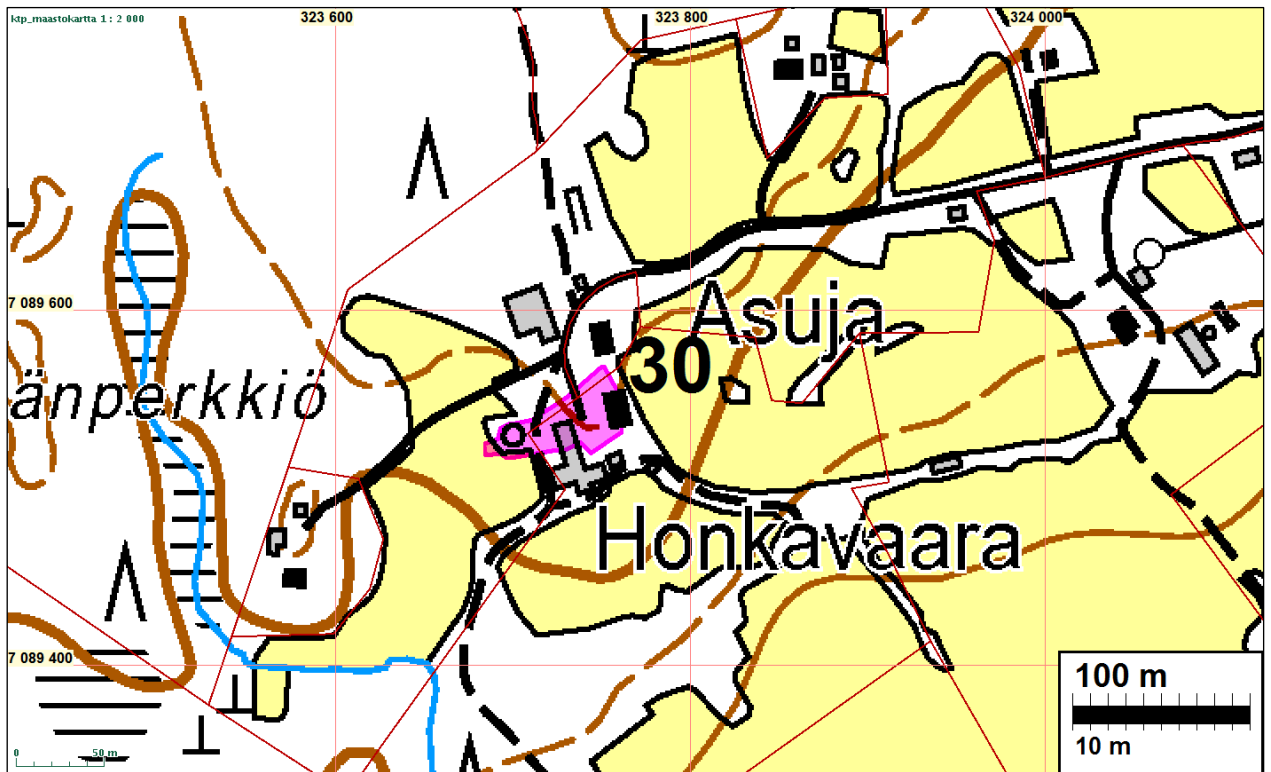
X: 7087 686 Y: 2471 154

P: 7092 507 I: 3323 835

Tutkijat: Jussila & Tiainen 2015 inventointi

Sijainti: Paikka sijaitsee Kokkolan asemasta 14,9 km itään.

Huomiot: Kylä: lievealue. Isojako v.: 1758. Isojakokartta nro: 12. Siinä talo: 108. Talo on merkitty 1847 pitäjänkartalle ja 1950 -luvun peruskartalle. Nyt rakennettua, talo ja pihamaata.



31 KOKKOLA Riihimäki

Mjtunnus:

Laji: (ei ole suojelukohde)

Ajoitus: historiallinen

Tyyppi: asuinpaikka: kylätontti

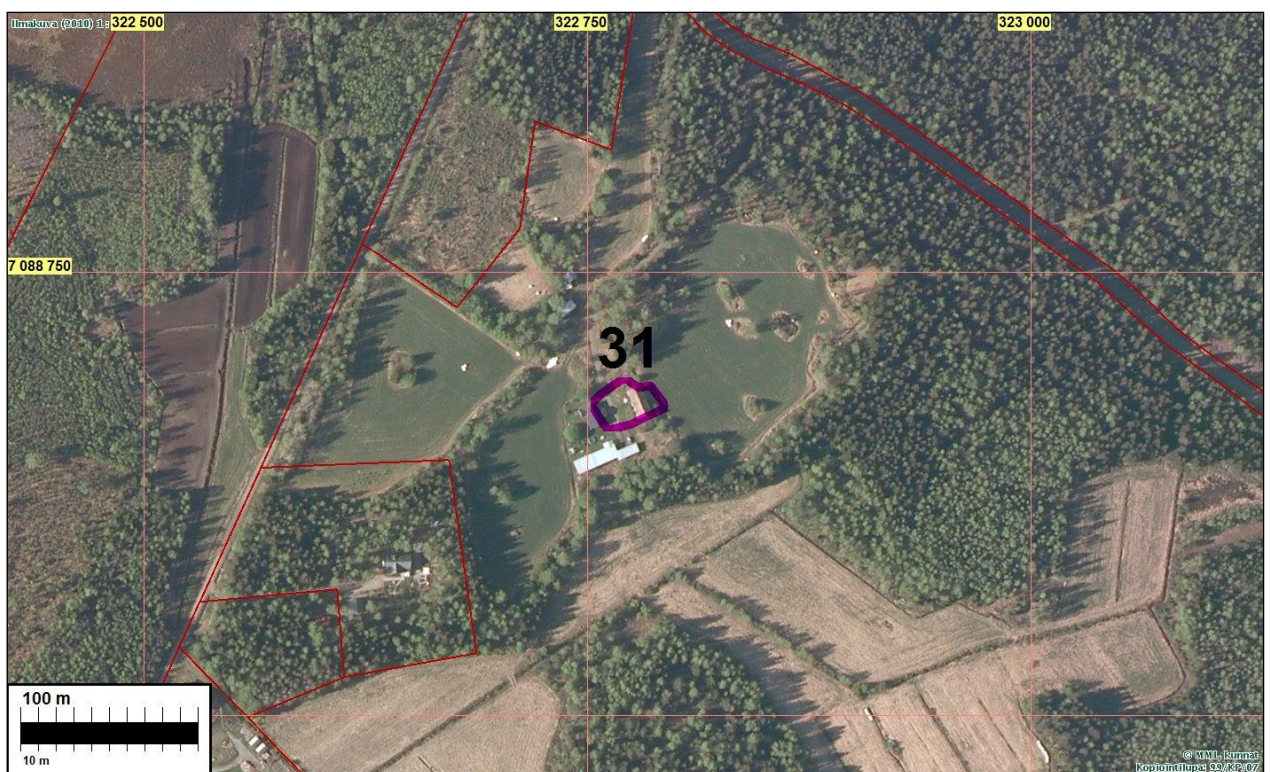
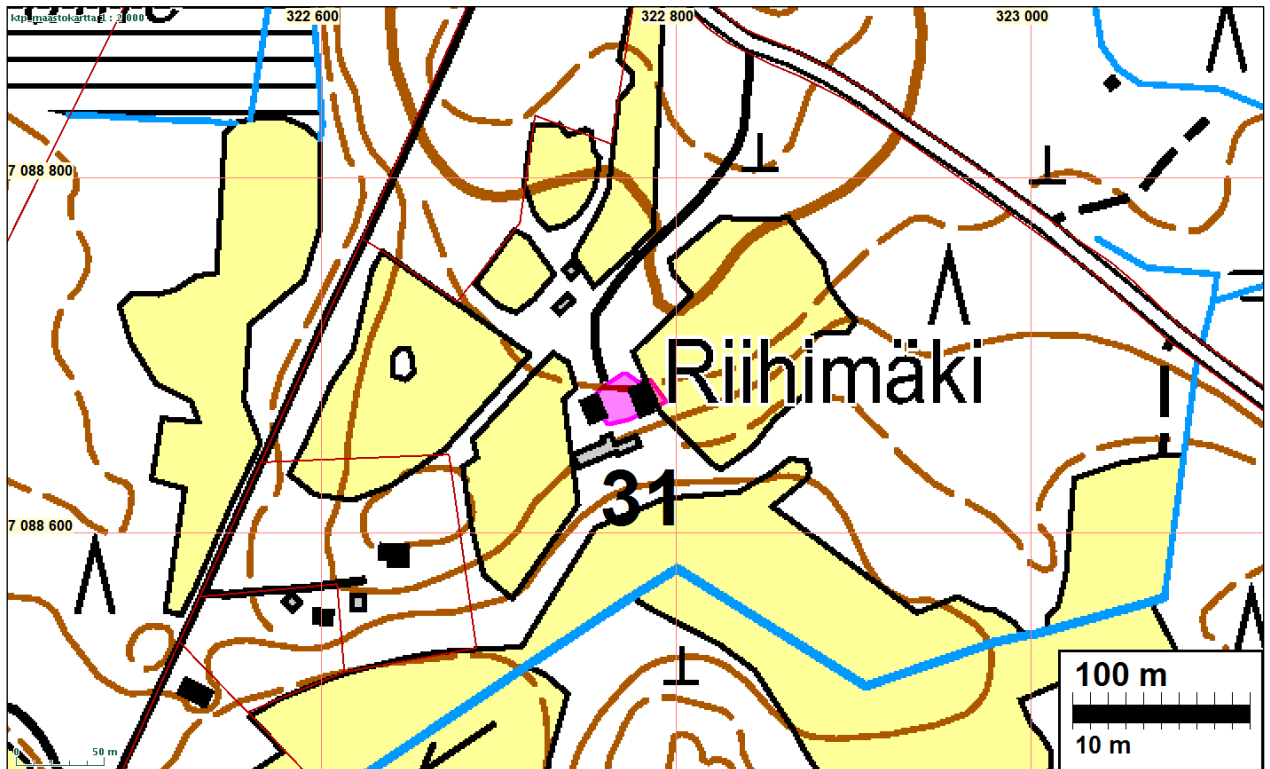
Koordin: N: 7088 669 E: 322 772
X: 7086 774 Y: 2470 234

P: 7091 639 I: 3322 872

Tutkijat: Jussila & Tiainen 2015 inventointi

Sijainti: Paikka sijaitsee Kokkolan asemasta 13,7 km itään.

Huomiot: Kylä: lievealue. Isojako v.: 1758. Isojakokartta nro: 13. Siinä talo: 106 Riihimäki. Talo on merkitty 1847 pitäjänkartalle ja 1950 -luvun peruskartalle. Nyt rakennettua, talo ja pihamaata.



33 KOKKOLA Uusitalo

Mjtunnus:

Laji: (ei ole suojelukohde)

Ajoitus: historiallinen

Tyyppi: asuinpaikka: kylätontti

Koordin: N: 7085 195 E: 320 420

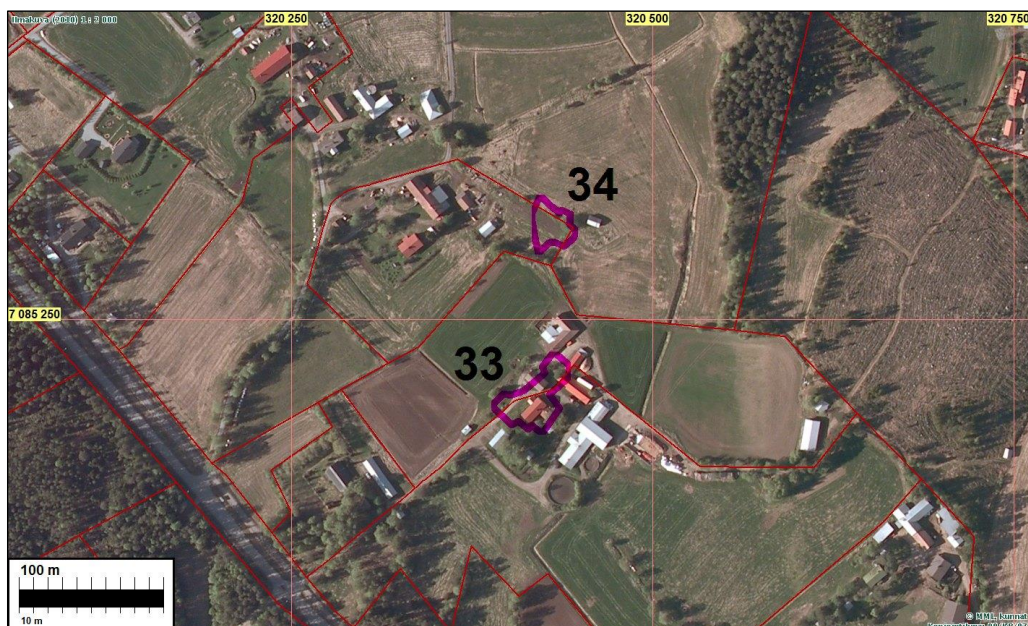
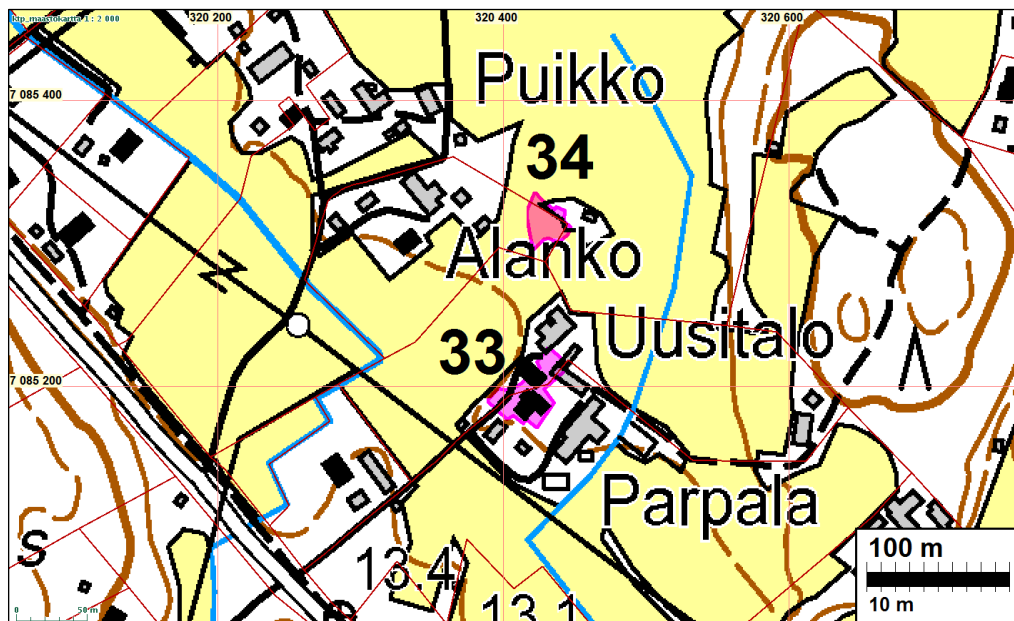
X: 7083 192 Y: 2468 047

P: 7088 163 I: 3320 519

Tutkijat: Jussila & Tiainen 2015 inventointi

Sijainti: Paikka sijaitsee Kokkolan asemasta 10,7 km itään.

Huomiot: Kylä: Peltokorpi. Isojako v.: 1758. Isojakokartta nro: 14. Siinä talo: 82. Talo on merkitty 1847 pitäjänkartalle ja 1950 -luvun peruskartalle. Nyt rakennettua, talo ja pihamaata.



34 KOKKOLA Alanko

Mjtunnus:

Laji: (ei ole suojelukohde)
Ajoitus: historiallinen
Tyyppi: asuinpaikka: kylätontti

Koordin: N: 7085 313 E: 320 432
X: 7083 311 Y: 2468 054
P: 7088 281 I: 3320 531

Tutkijat: Jussila & Tiainen 2015 inventointi

Sijainti: Paikka sijaitsee Kokkolan asemasta 10,7 km itään.

Huomiot: Kylä: Peltokorpi. Isojako v.: 1758. Isojakokartta nro: 14. Siinä talo: 83. Taloa ei erotu 1847 pitäjänkartasta ja myös 1951 kartalla talonpaikka on peltoa. Nyt paikalla peltotieura ja peltoa, jossa ei mitään merkkejä vanhasta talosta. Paikka voisi pitää tuhoutuneena peltoviljelyssä.

Kartta sivulla 118

35 KOKKOLA Hirvi

Mjtunnus:

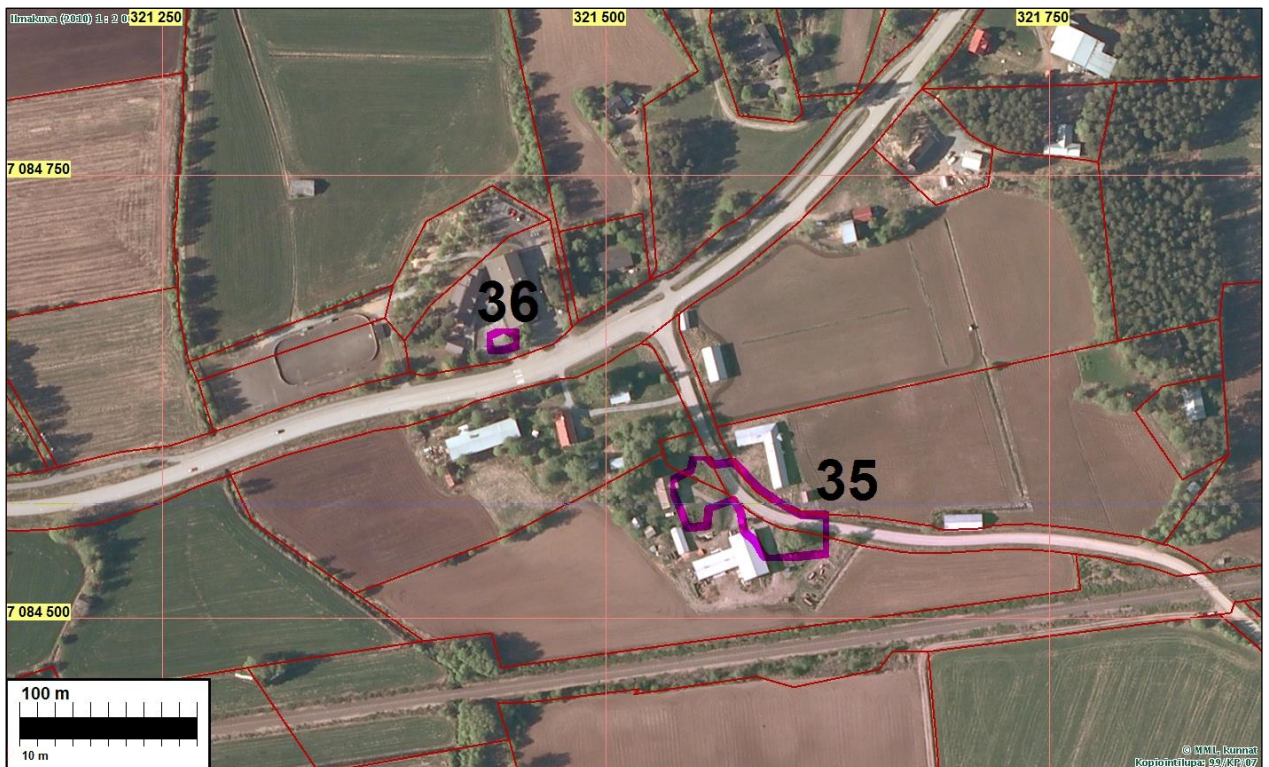
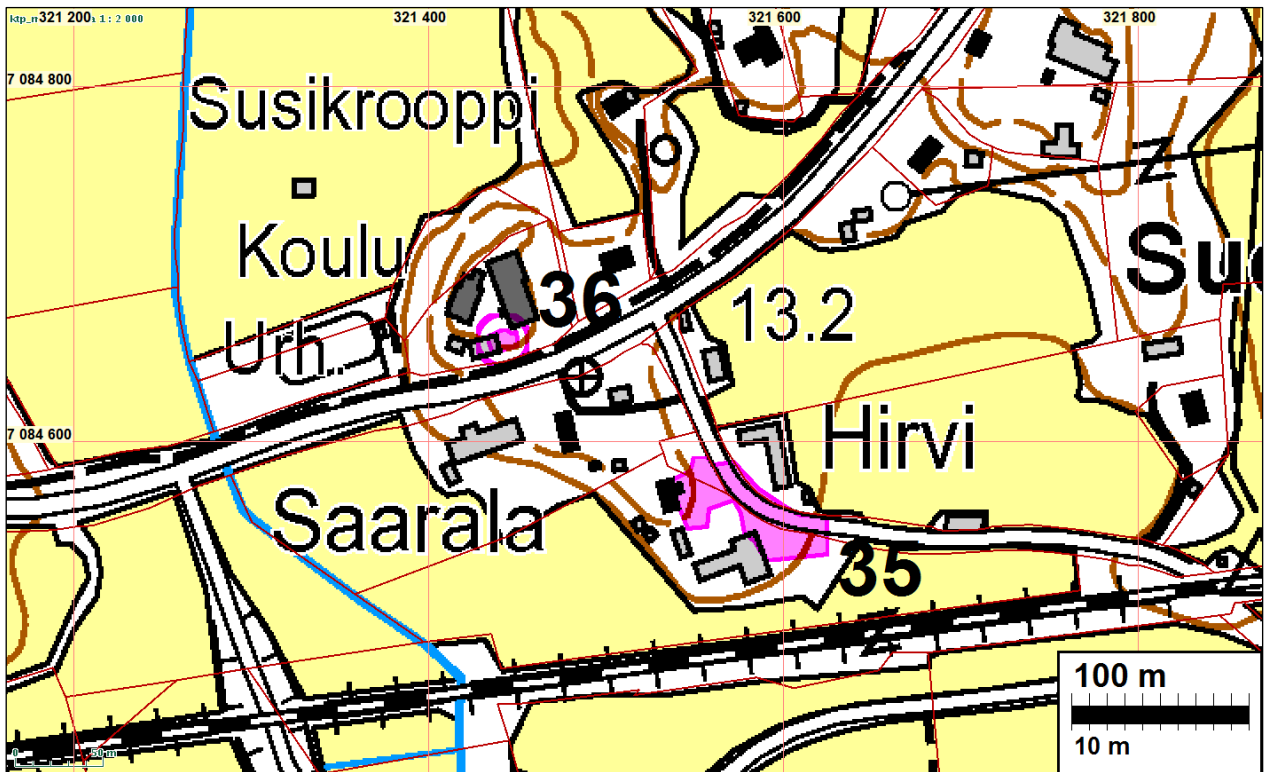
Laji: (ei ole suojelukohde)
Ajoitus: historiallinen
Tyyppi: asuinpaikka: kylätontti

Koordin: N: 7084 561 E: 321 580
X: 7082 614 Y: 2469 236
P: 7087 529 I: 3321 680

Tutkijat: Jussila & Tiainen 2015 inventointi

Sijainti: Paikka sijaitsee Kokkolan asemasta 11,8 km itään.

Huomiot: Kylä: Peltokorpi. Isojako v.: 1758. Isojakokartta nro: 15. Siinä talo: 81. Talo ei ole merkitty 1847 pitäjänkartalle mutta 1950 -luvun peruskartalla paikalla taloja kuten nytkin. Nyt rakennettua, talo ja pihamaata.



36 KOKKOLA Susikrooppi

Mjtnnus:

Laji: (ei ole suojelukohde)

Ajoitus: historiallinen

Tyyppi: asuinpaikka: kylätontti

Koordin: N: 7084 657 E: 321 442
X: 7082 703 Y: 2469 094

P: 7087 625 I: 3321 542

Tutkijat: Jussila & Tiainen 2015 inventointi

Sijainti: Paikka sijaitsee Kokkolan asemasta 11,7 km itään.

Huomiot: Kylä: Peltokorpi. Isojako v.: 1758. Isojakokartta nro: 15. Siinä talo: sotilastorppa. Taloa ei ole merkitty 1847 pitäjänkartalle (mutta torppari siihen ei ilmeisesti merkitty) mutta 1950 -luvun peruskartalla rakennuksia kuten nytkin. Nyt rakennettua, talo ja pihamaata.

Kartta sivulla 120.

37 KOKKOLA Autio

Mjtunnus:

Laji: (ei ole suojelukohde)

Ajoitus: historiallinen

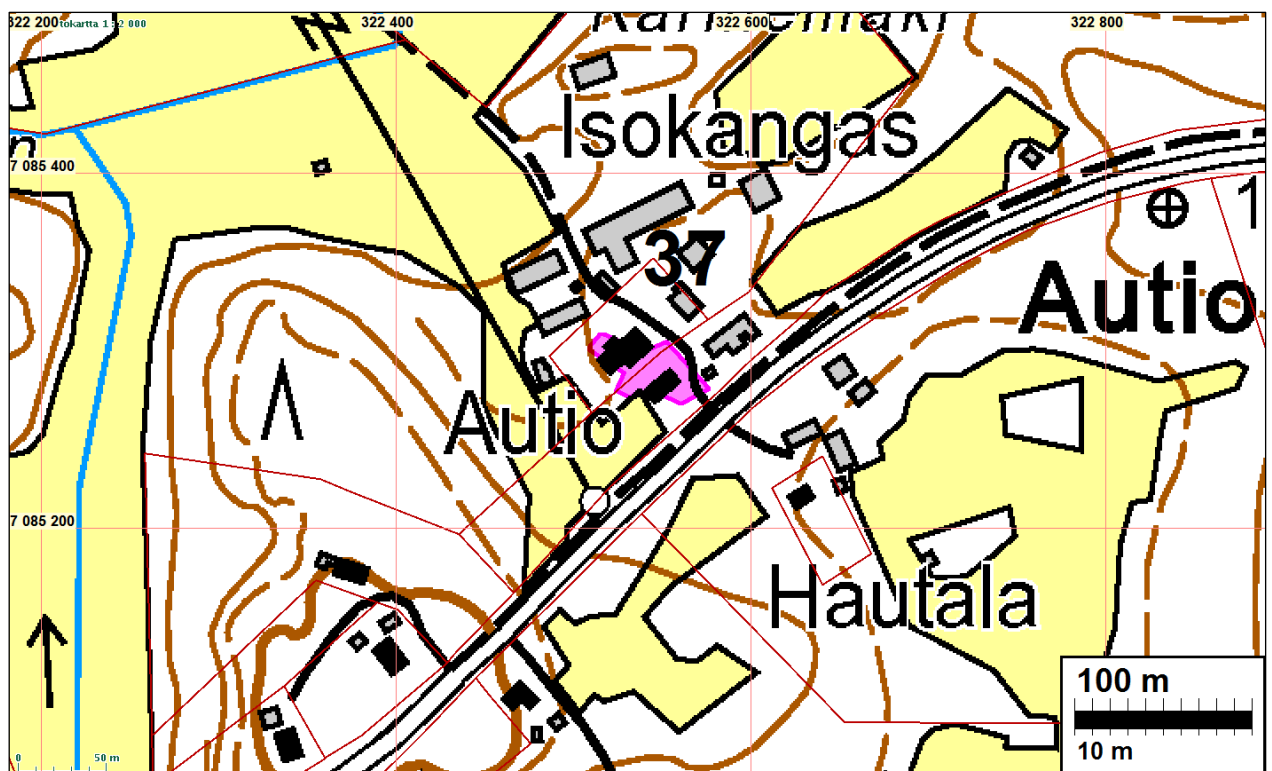
Tyyppi: asuinpaikka: kylätontti

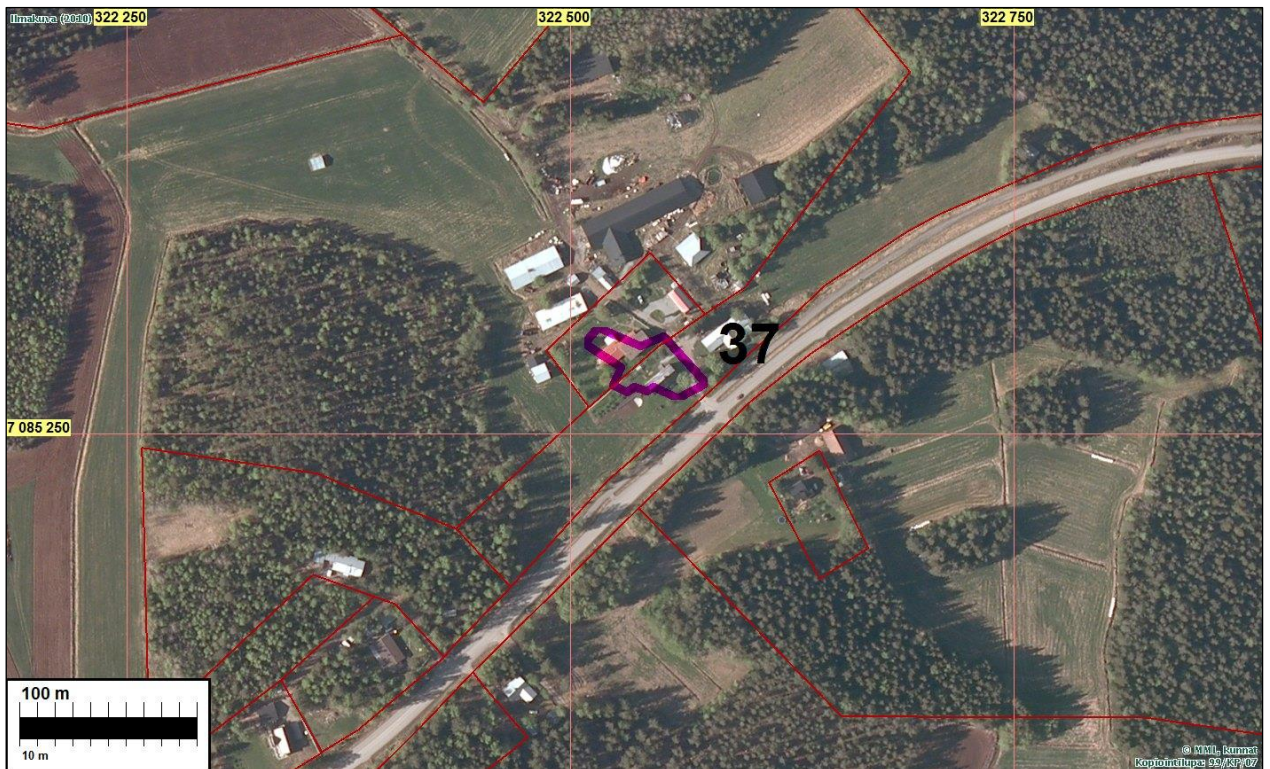
Koordin: N: 7085 291 E: 322 546
X: 7083 388 Y: 2470 167
P: 7088 259 I: 3322 646

Tutkijat: Jussila & Tiainen 2015 inventointi

Sijainti: Paikka sijaitsee Kokkolan asemasta 12,8 km itään.

Huomiot: Kylä: Peltokorpi. Isojako v.: 1758. Isojakokartta nro: 16. Siinä talo: 86 Järvi. Talo merkitty 1847 pitäjänkartalle ja 1950 -luvun peruskartalle. Nyt rakennettua, talo ja pihamaata.





38 KOKKOLA Kourijärvi

Mjtunnus:

Laji: (ei ole suojelukohde)

Ajoitus: historiallinen

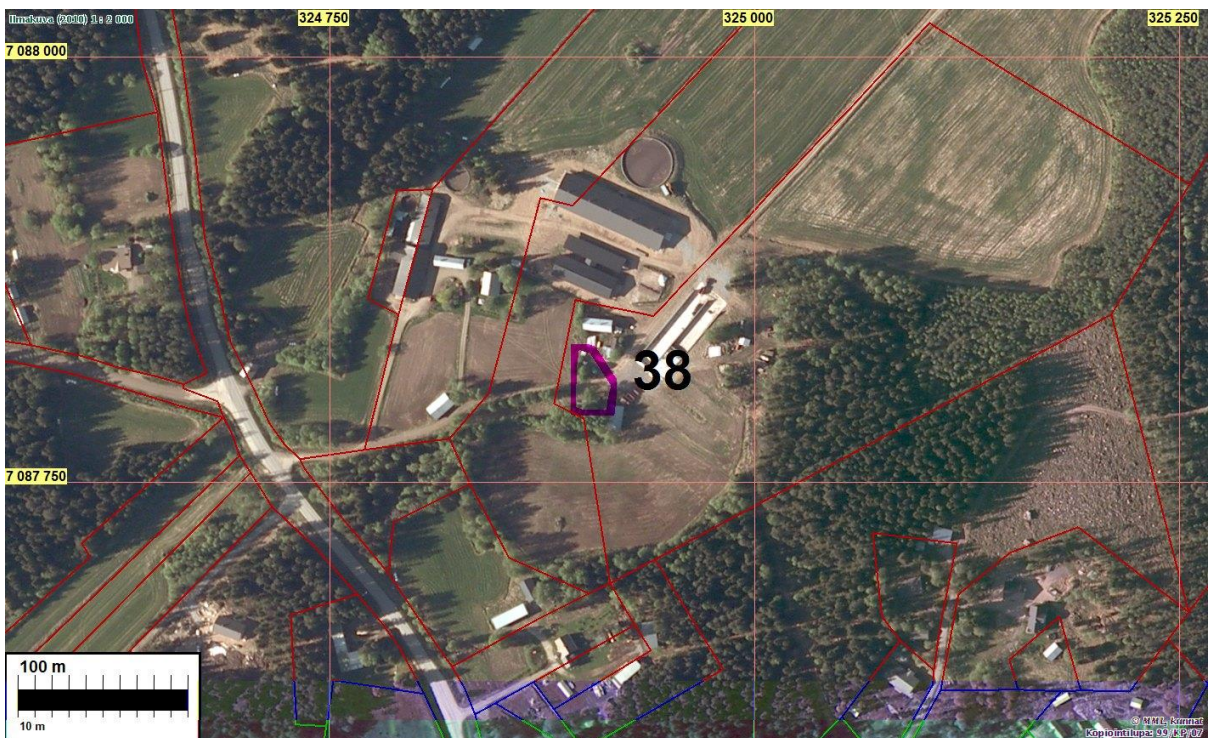
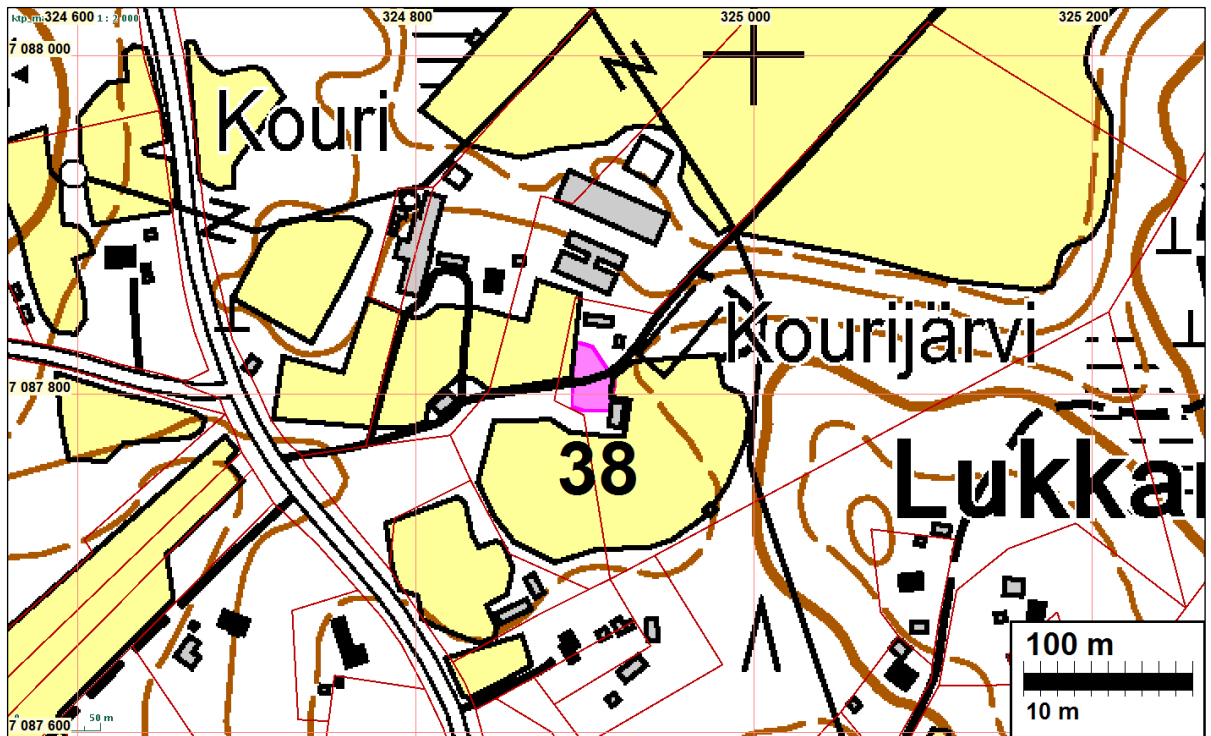
Tyyppi: asuinpaikka: kylätontti

Koordin: N: 7087 805 E: 324 904
 X: 7086 010 Y: 2472 404
 P: 7090 774 I: 3325 005

Tutkijat: Jussila & Tiainen 2015 inventointi

Sijainti: Paikka sijaitsee Kokkolan asemasta 15,5 km itään.

Huomiot: Kylä: lievealue. Isojako v.: 1758. Isojakokartta nro: 17. Siinä talo: 54. Talo on merkitty 1847 pitäjänkartalle ja 1950 -luvun peruskartalle. Nyt rakennettua, talo ja pihamaata.



39 KOKKOLA Ala-Koskela

Mjtunnus:

Laji: (ei ole suojelukohde)

Ajoitus: historiallinen

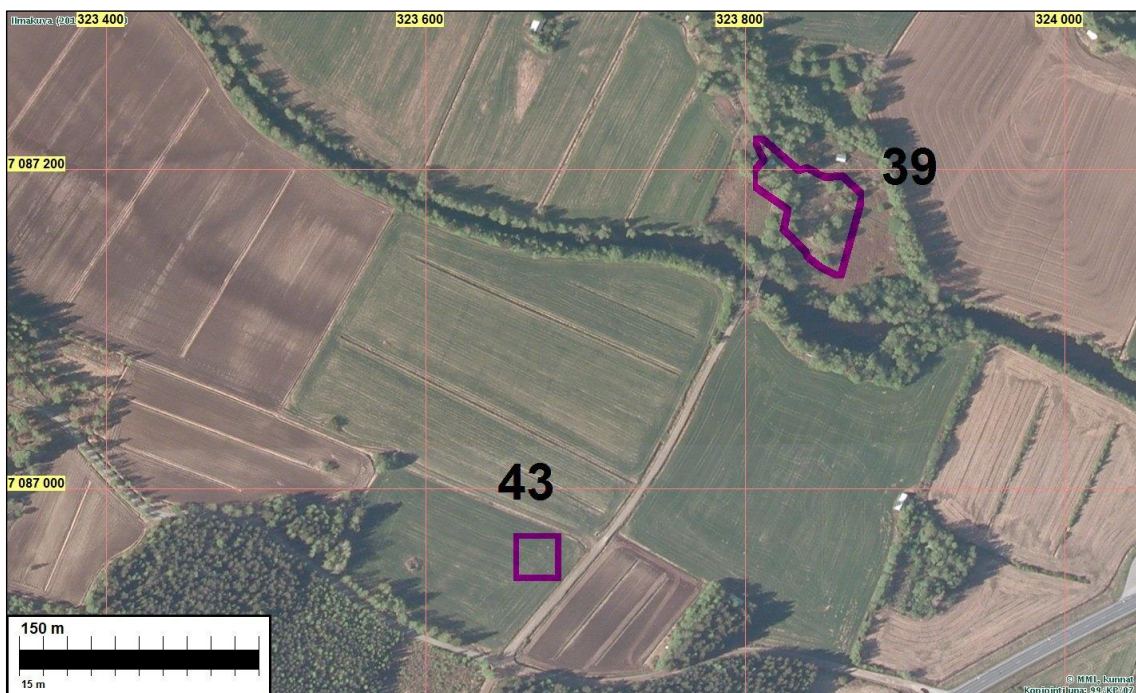
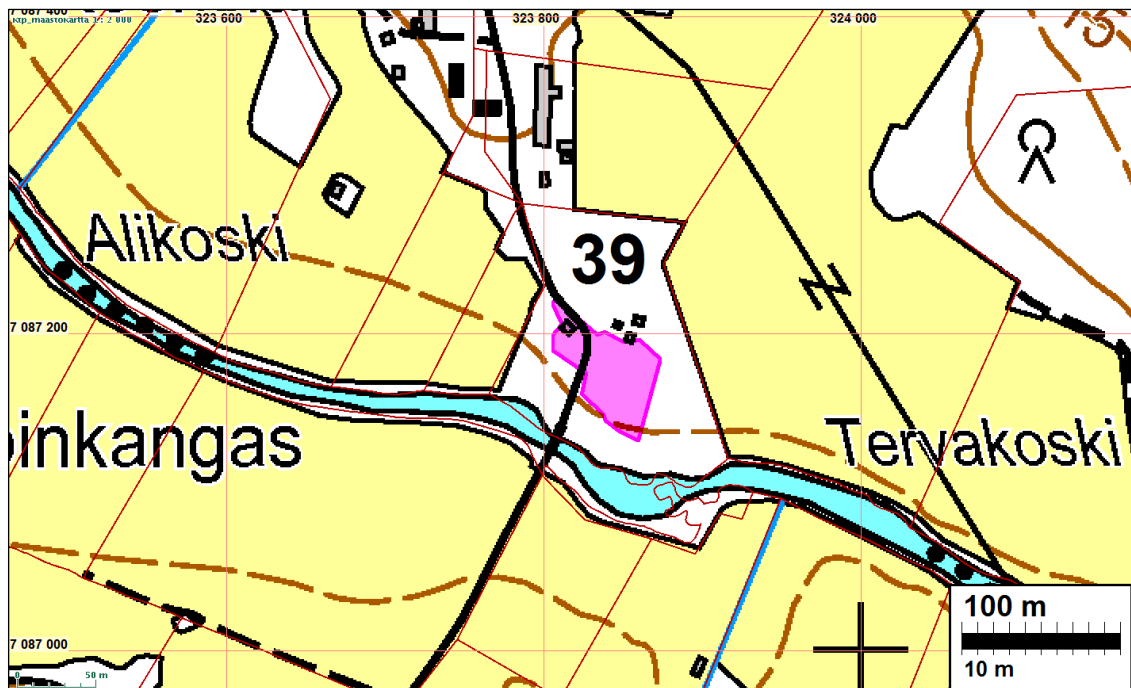
Tyyppi: asuinpaikka: kylätontti

Koordin: N: 7087 179 E: 323 842
 X: 7085 335 Y: 2471 373
 P: 7090 148 I: 3323 943

Tutkijat: Jussila & Tiainen 2015 inventointi

Sijainti: Paikka sijaitsee Kokkolan asemasta 14,4 km itään.

Huomiot: Kylä: lievealue. Isojako v.: 1758. Isojakokartta nro: 18. Siinä talo: 39. Talo on merkitty 1847 pitäjänkartalle ja 1952 peruskartalle jossa talo täsmälleen isojakokartan talon kohdalla. Nyt paikalla ei ole rakennuksia mutta rakennuksen perusta kylläkin. Vuoden 1959 peruskartalla talo vielä on mutta ei enää 1979 kartalla. Talo on siis purettu 1960- tai 70 luvulla. Talon perusta on siis nuori ja paikalla on asuttu yhtäjaksoisesti ainakin 1960-luvulle. On oletettavaa, että vanhimmasta asutuksesta syntyneet kerrostumat ja rakenteet ovat hävinneet tai sekoittuneet myöhempään asumiseen ja rakentamiseen. Tässä tapauksessa en pitäisi paikkaa muinaisjäänneksenä.



40 KOKKOLA Kuutti

Mjtunnus:

Laji: (ei ole suojelukohde)

Ajoitus: historiallinen

Tyyppi: asuinpaikka: kylätontti

Koordin: N: 7088 001 E: 323 956

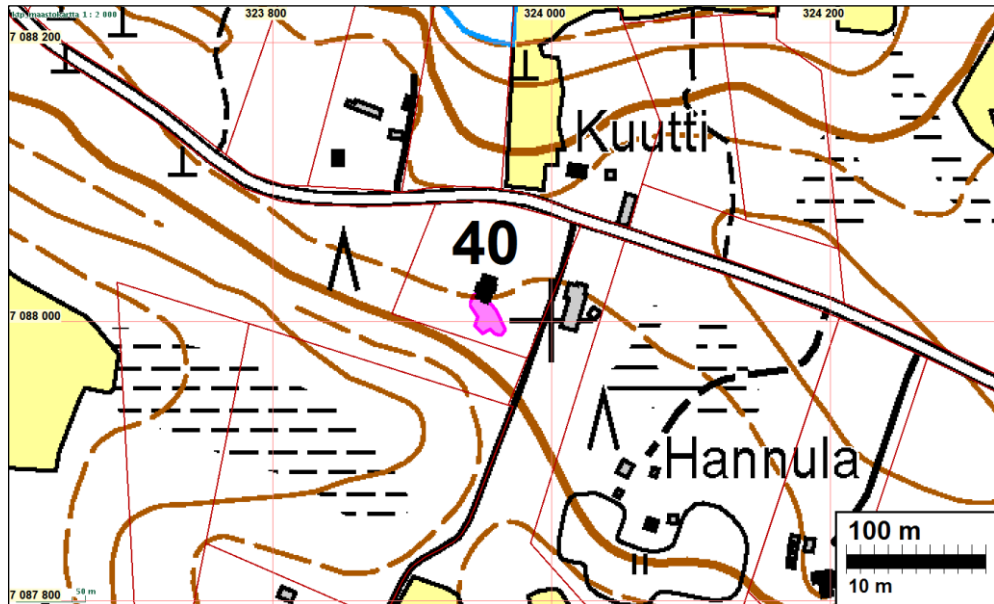
X: 7086 162 Y: 2471 448

P: 7090 971 I: 3324 057

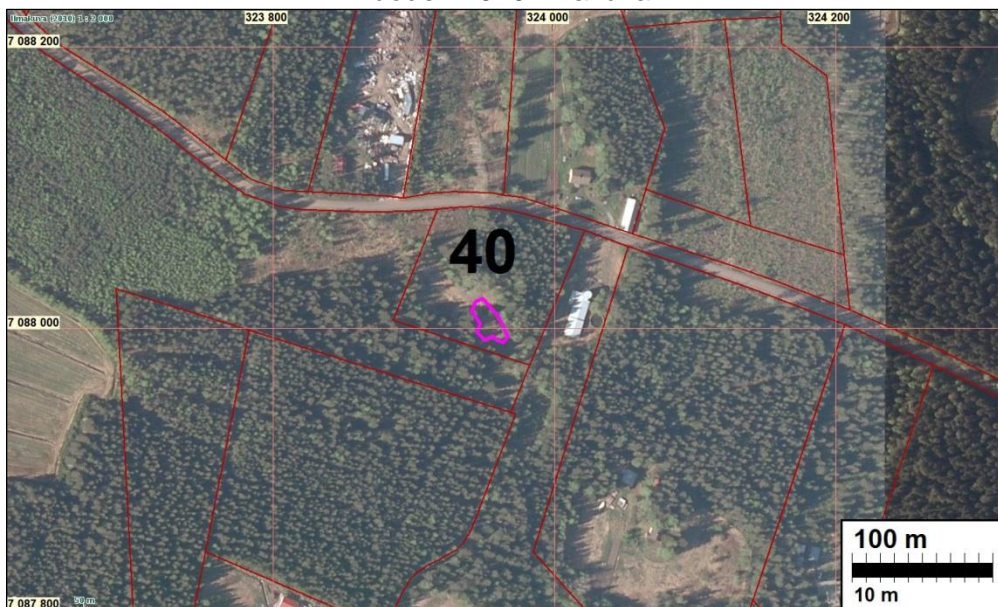
Tutkijat: Jussila & Tiainen 2015 inventointi

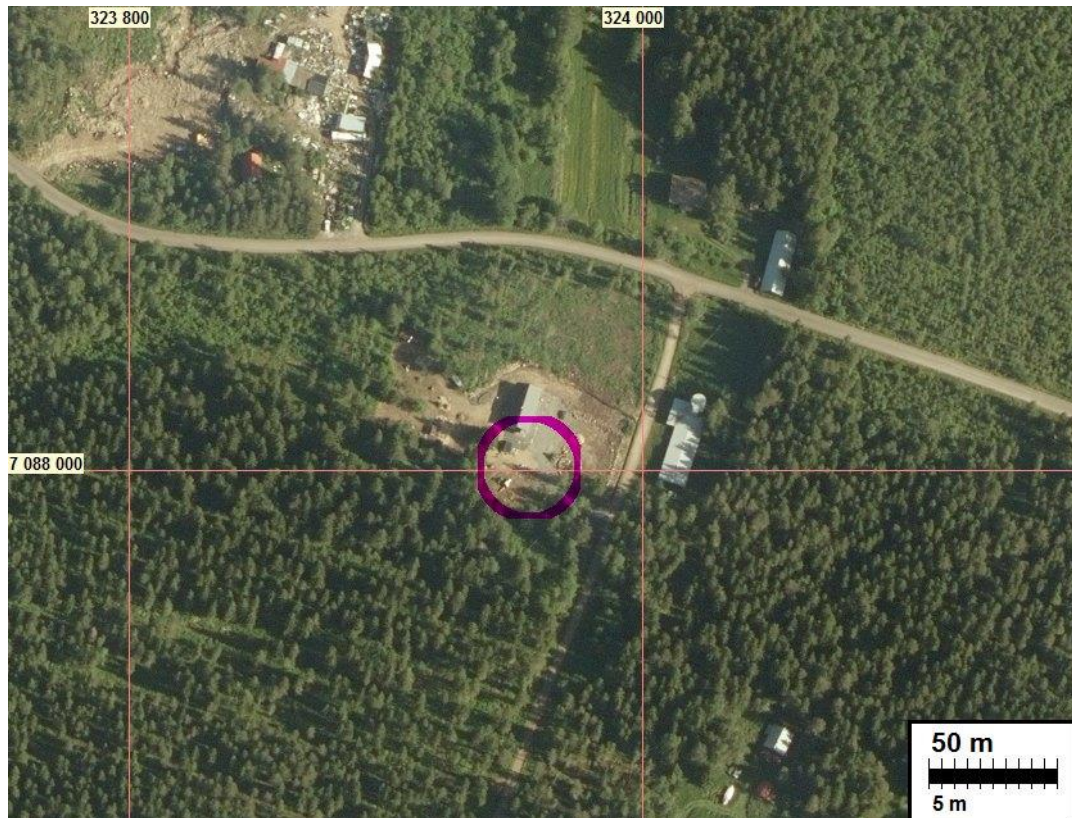
Sijainti: Paikka sijaitsee Kokkolan asemasta 14,7 km itään.

Huomiot: Kylä: lievealue. Isojako v.: 1758. Isojakokartta nro: 18. Siinä talo: torppa, Kyrckio vächlarens torp?. Paikka on ollut autiona 1847 pitäjänkartalla ja 1952 peruskartalla jossa kohdalla pelto. Vuoden 2010 ilmakuvassa paikka on ollut vielä rakentamaton mutta 2015 ilmakuvassa rakennettu. Paikka on rakennettua ja pihamaata.



Vuoden 2010 ilmakekuva.





Vuoden 2015 ilmakekuva, missä uusirakennus.

42 KOKKOLA Yli-Riippa 2

Mjtunnus:

Laji: (ei ole suojelukohde)

Ajoitus: historiallinen

Tyyppi: asuinpaikka: kylätontti

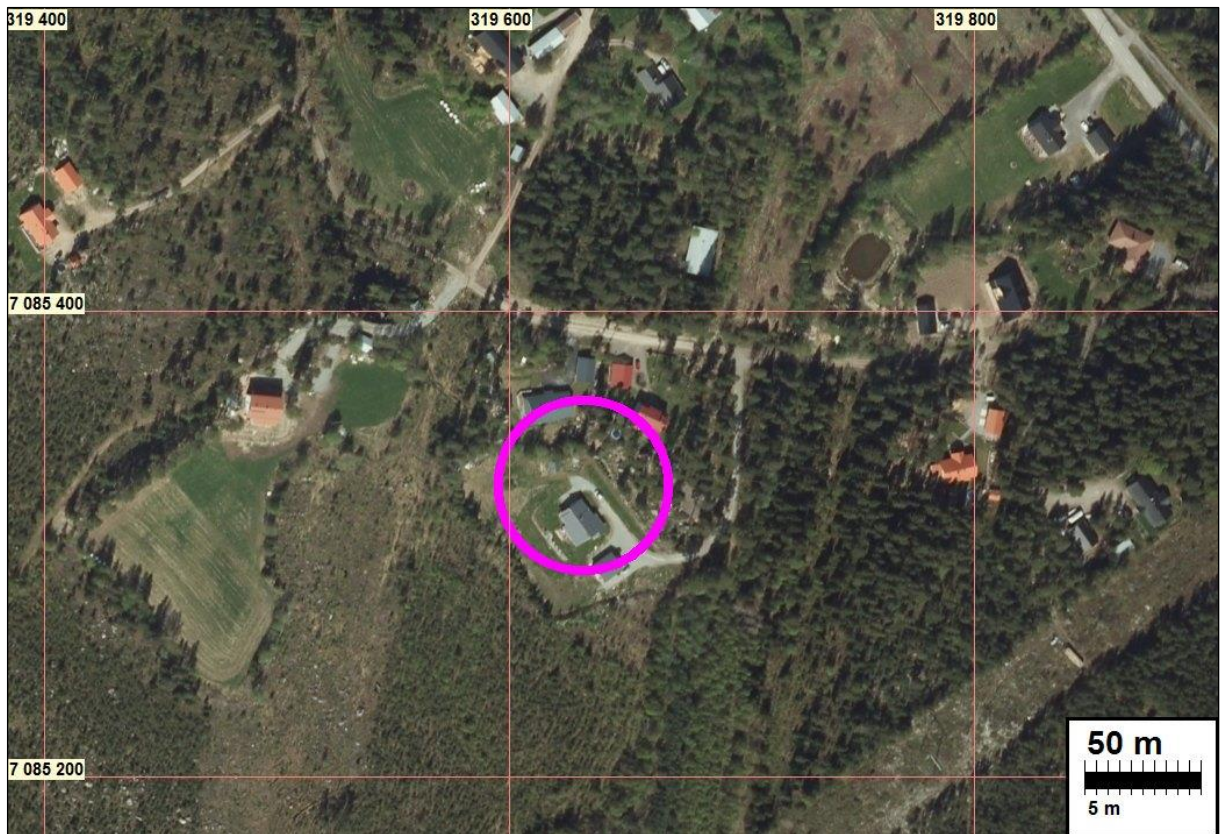
Koordin: N: 7085 325 E: 319 632
 X: 7083 285 Y: 2467 254
 P: 7088 293 I: 3319 731

Tutkijat: Jussila & Tiainen 2015 inventointi

Sijainti: Paikka sijaitsee Kokkolan asemasta 9,9 km itään.

Huomiot: Kylä: Peltokorpi. Isojako v.: 1758. Isojakokartta nro: 19. Siinä talo: 79L?. Vuoden 1847 kartalla kuten myös peruskartalla v. 1951 paikka on autiona. Nyt paikka on täysin rakennettu.

Kartta sivulla 53.



43 KOKKOLA Lampinkangas

Mjtunnus:

Laji: (ei ole suojelukohde)

Ajoitus: historiallinen

Tyyppi: asuinpaikka: kylätontti

Koordin: N: 7086 957 E: 323 670
 X: 7085 105 Y: 2471 211
 P: 7089 926 I: 3323 770

Tutkijat: Jussila & Tiainen 2015 inventointi

Sijainti: Paikka sijaitsee Kokkolan asemasta 14,2 km itään.

Huomiot: Kylä: lievealue. Isojako v.: 1743. Isojakokartta nro: ei. Siinä talo: torppa. Vuoden 1847 kartalla ei merkintää torpasta ja paikkapeltona 1951 kartalla. Paikka on edelleen peltona. Mitään merkkejä talonpaikasta pellossa ei havaittu. On ilmeistä että jäljet torpasta hävinneet pellon muokkauksessa.

Kartta sivulla 124.

45 KOKKOLA Lento

Mjtunnus:

Laji: (ei ole suojelukohde)

Ajoitus: historiallinen

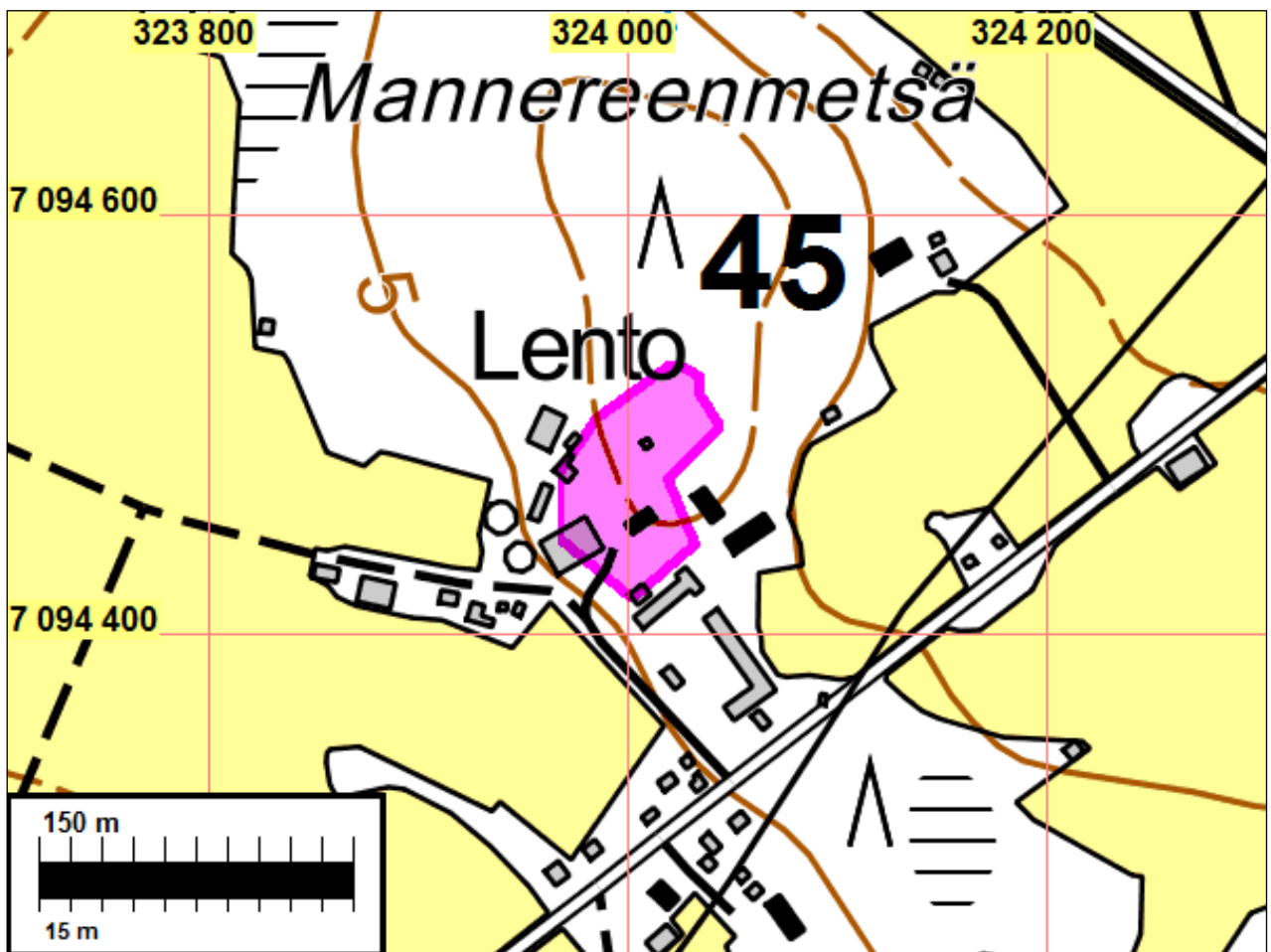
Tyyppi: asuinpaikka: kylätontti

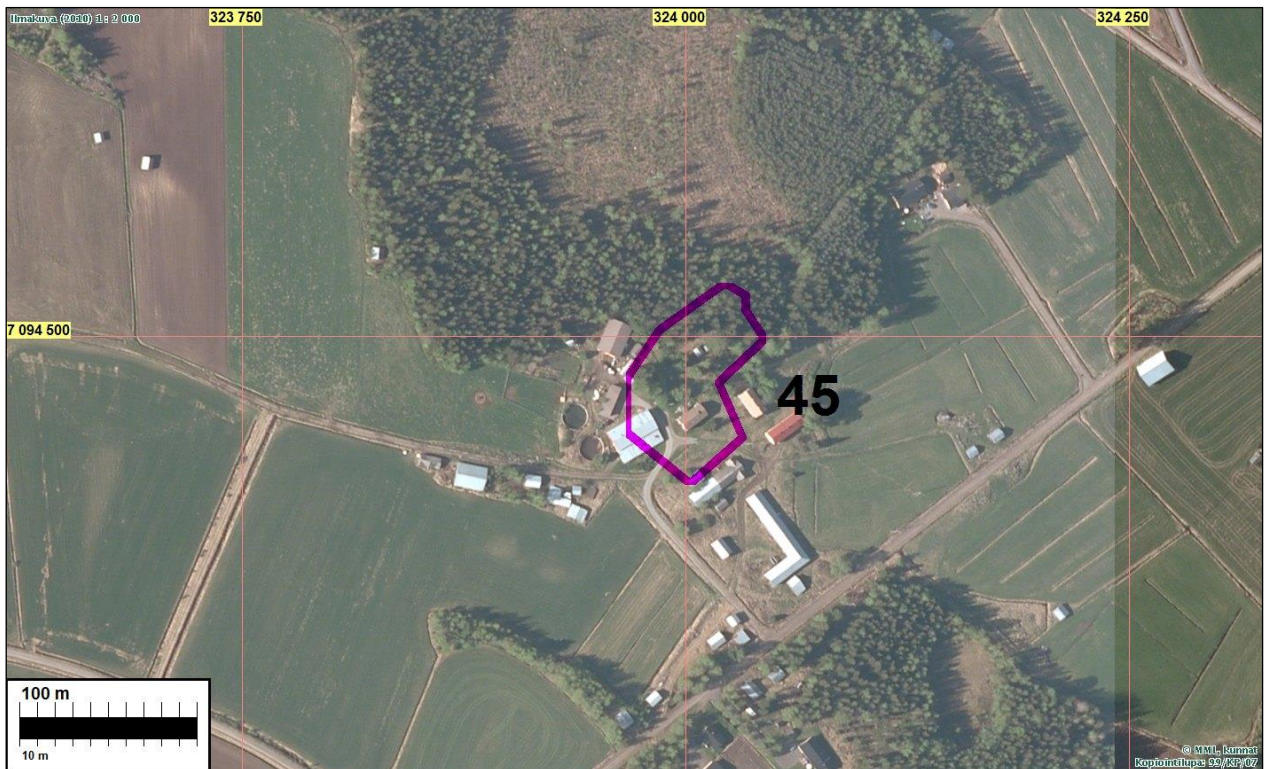
Koordin: N: 7094 477 E: 323 999
X: 7092 633 Y: 2471 187
P: 7097 449 I: 3324 100

Tutkijat: Jussila & Tiainen 2015 inventointi

Sijainti: Paikka sijaitsee Kokkolan asemasta 17,5 km koilliseen.

Huomiot: Kylä: Marinkainen. Isojako v.: 1761. Isojakokartta nro: 21. Siinä talo: 1. Talo on merkitty 1847 pitäjänkartalle ja 1950 -luvun peruskartalle. Nyt rakennettua, talo ja pihamaata.





46 KOKKOLA Lankila 1

Mjtunnus:

Laji: (ei ole suojelukohde)

Ajoitus: historiallinen

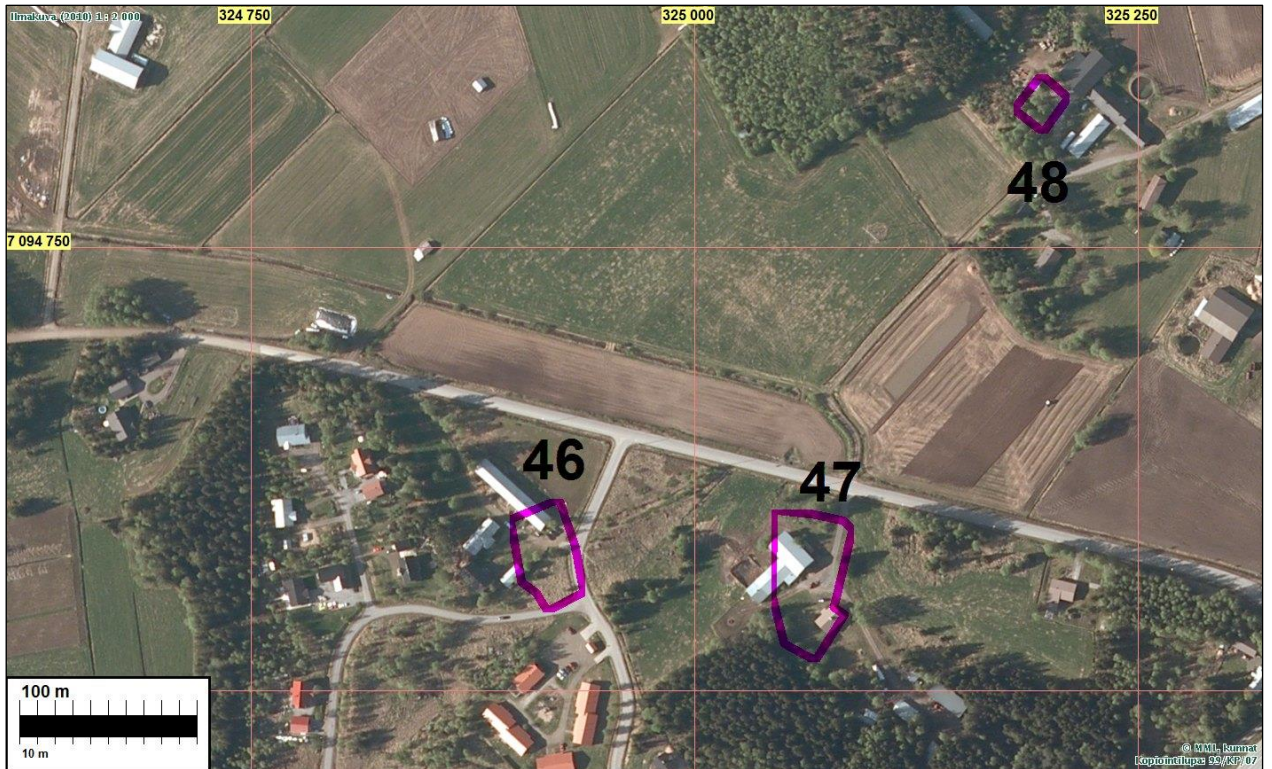
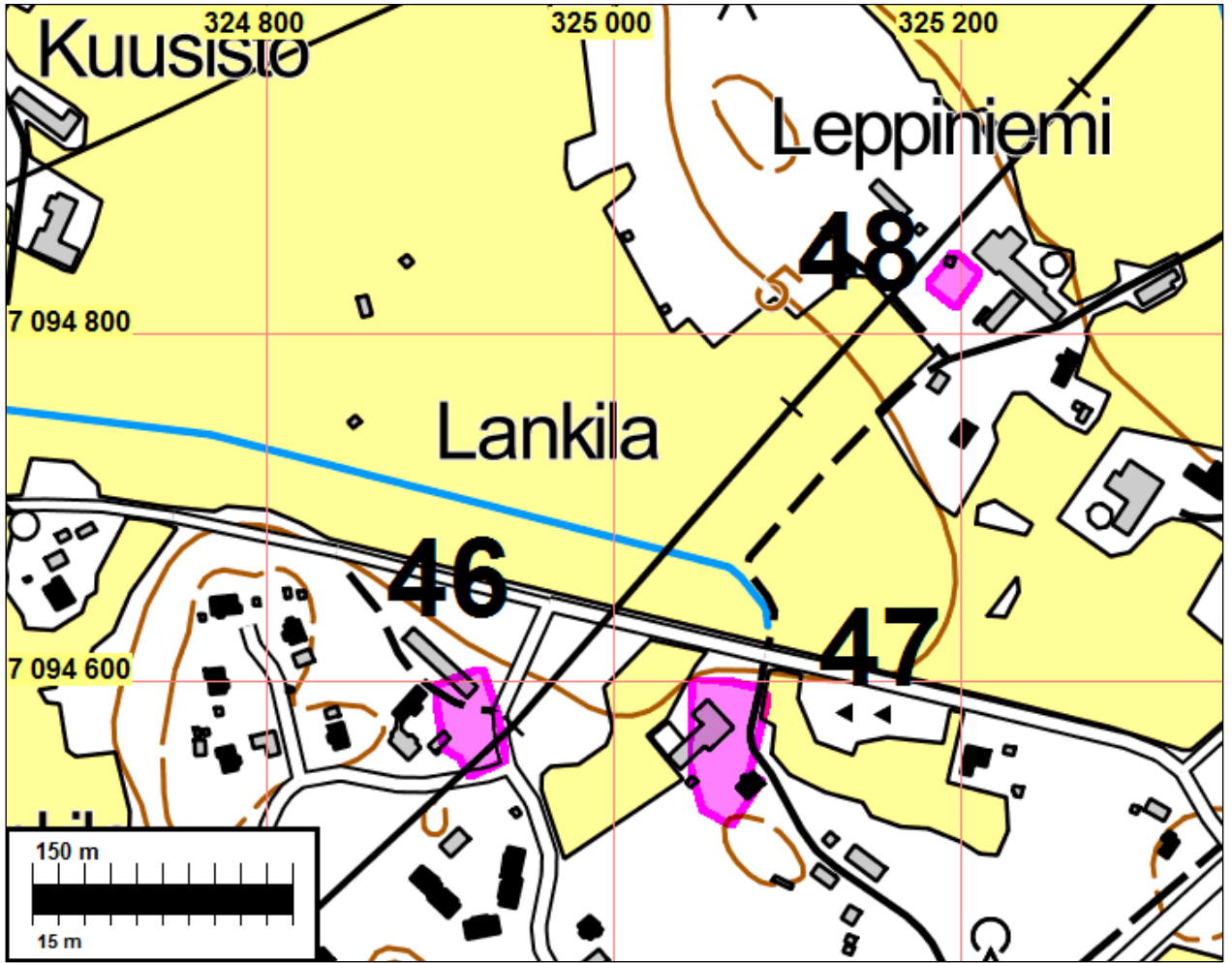
Tyyppi: asuinpaikka: kylätontti

Koordin: N: 7094 577 E: 324 916
 X: 7092 776 Y: 2472 098
 P: 7097 549 I: 3325 017

Tutkijat: Jussila & Tiainen 2015 inventointi

Sijainti: Paikka sijaitsee Kokkolan asemasta 18,3 km koilliseen.

Huomiot: Kylä: Marinkainen. Isojako v.: 1761. Isojakokartta nro: 21. Siinä talo: 7. Talo on merkitty 1847 pitäjänkartalle ja 1950 -luvun peruskartalle. Nyt rakennettua, talo ja pihamaata.



47 KOKKOLA Lankila 2

Mjtunnus:

Laji: (ei ole suojelukohde)

Ajoitus: historiallinen

Tyyppi: asuinpaikka: kylätontti

Koordin: N: 7094 563 E: 325 065

X: 7092 769 Y: 2472 247

P: 7097 535 I: 3325 166

Tutkijat: Jussila & Tiainen 2015 inventointi

Sijainti: Paikka sijaitsee Kokkolan asemasta 18,4 km koilliseen.

Huomiot: Kylä: Marinkainen. Isojako v.: 1761. Isojakokartta nro: 21. Siinä talo: 8. Talo on merkitty 1847 pitäjänkartalle ja 1950 -luvun peruskartalle. Nyt rakennettua, talo ja pihamaata.

Kartta sivulla 130.

48 KOKKOLA Leppiniemi

Mjtunnus:

Laji: (ei ole suojelukohde)

Ajoitus: historiallinen

Tyyppi: asuinpaikka: kylätontti

Koordin: N: 7094 831 E: 325 196

X: 7093 043 Y: 2472 365

P: 7097 803 I: 3325 297

Tutkijat: Jussila & Tiainen 2015 inventointi

Sijainti: Paikka sijaitsee Kokkolan asemasta 18,7 km koilliseen.

Huomiot: Kylä: Marinkainen. Isojako v.: 1761. Isojakokartta nro: 21. Siinä talo: 16. Talo on merkitty 1847 pitäjänkartalle ja 1950 -luvun peruskartalle. Nyt rakennettua, talo ja pihamaata.

Kartta sivulla 130.

49 KOKKOLA Niittuhaanmetsä

Mjtunnus:

Laji: (ei ole suojelukohde)

Ajoitus: historiallinen

Tyyppi: asuinpaikka: kylätontti

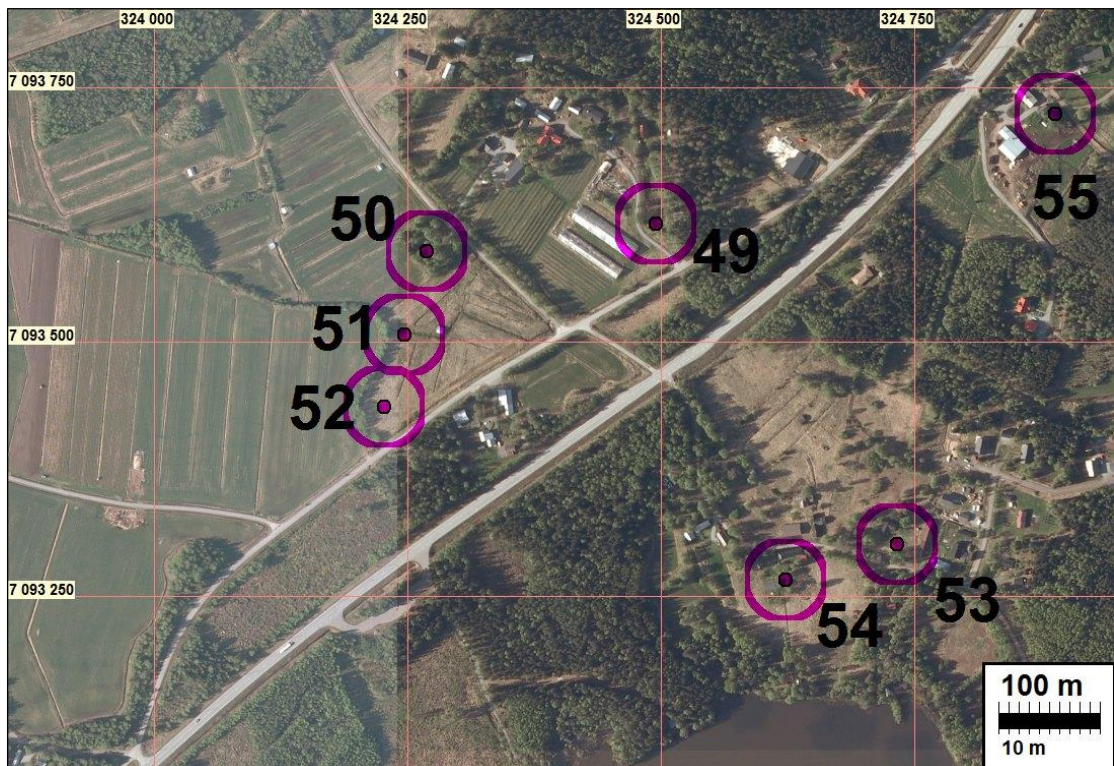
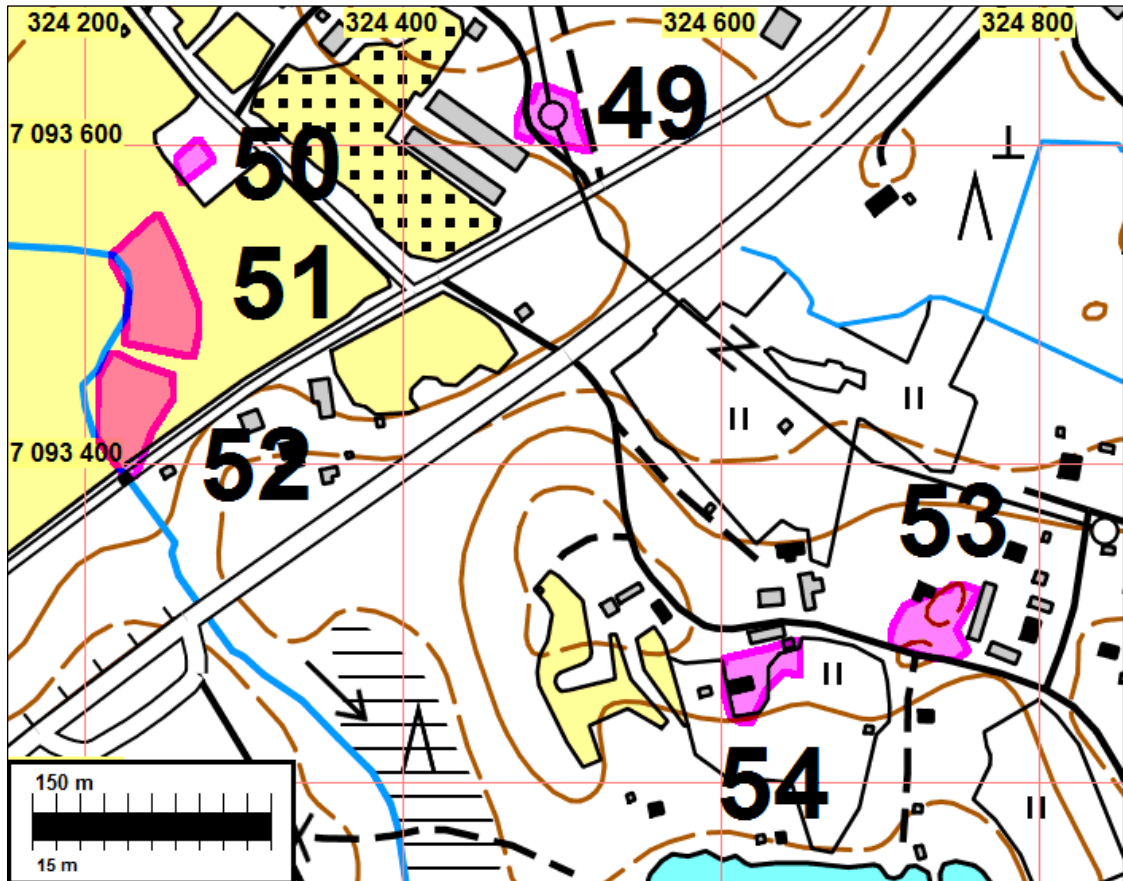
Koordin: N: 7093 616 E: 324 495

X: 7091 796 Y: 2471 722

P: 7096 588 I: 3324 596

Tutkijat: Jussila & Tiainen 2015 inventointi

Sijainti: Paikka sijaitsee Kokkolan asemasta 17,4 km koilliseen.
 Huomiot: Kylä: Marinkainen. Isojako v.: 1761. Isojakokartta nro: 21. Siinä talo: 2. Paikannuksessa saattaa olla epäselvyyttä. Talo ilmeisesti sijainnut viereisen paikallistien kohdalla - kuitenkin paikalla on ollut peltoa (pellon reunaa) 1951 kartalla. Talo on merkitty v. 1847 pitäjänkartalle. Oletettavasti talonpaikka on arkeologisessa mielessä tuhoutunut.



50 KOKKOLA Myllyoja 1

Mjtunnus:

Laji: (ei ole suojelukohde)

Ajoitus: historiallinen

Tyyppi: asuinpaikka: kylätontti

Koordin: N: 7093 589 E: 324 269

X: 7091 759 Y: 2471 498

P: 7096 561 I: 3324 370

Tutkijat: Jussila & Tiainen 2015 inventointi

Sijainti: Paikka sijaitsee Kokkolan asemasta 17,2 km koilliseen.

Huomiot: Kylä: Marinkainen. Isojako v.: 1761. Isojakokartta nro: 21. Siinä talo: soldat torp. Talo on merkitty 1847 pitäjänkartalle ja 1950 -luvun peruskartalle. Paikalla on rakennuksen perusta täsmälleen v. 1955 peruskartan talon paikalla mutta ei enää 1978 paikalla. On oletettava että mahdolliset jäänteet vanhimmasta asutuksesta ovat tuhoutuneet tai sekoittuneet myöhäisemmän, 1900 luvun asutuksen alle ja sekaan.

Kartta sivulla 132.



Rakennuksen perustaa tien laidalla missä talo vielä muutama kymmenen vuotta sitten.

51 KOKKOLA Myllyoja 2

Mjtunnus:

Laji: (ei ole suojelukohde)

Ajoitus: historiallinen

Tyyppi: asuinpaikka: kylätontti

Koordin: N: 7093 507 E: 324 247

X: 7091 676 Y: 2471 480

P: 7096 479 I: 3324 348

Tutkijat: Jussila & Tiainen 2015 inventointi

Sijainti: Paikka sijaitsee Kokkolan asemasta 17,1 km koilliseen.
 Huomiot: Kylä: Marinkainen. Isojako v.: 1761. Isojakokartta nro: 21. Siinä talo: 10a. Talo merkitty 1847 pitäjänkartalle mutta ei 1955 kartalle. Nyt paikalla peltoa ja siinä ei havaittu mitään taloon viittaavaa.

Kartta sivulla 132.

52 KOKKOLA Myllyoja 3

Mjtunnus:

Laji: (ei ole suojelukohde)

Ajoitus: historiallinen

Tyyppi: valmistus: mylly

Koordin: N: 7093 436 E: 324 227
 X: 7091 604 Y: 2471 463
 P: 7096 408 I: 3324 328

Tutkijat: Jussila & Tiainen 2015 inventointi

Sijainti: Paikka sijaitsee Kokkolan asemasta 17,1 km koilliseen.

Huomiot: Kylä: Marinkainen. Isojako v.: 1761. Isojakokartta nro: 21. Tontin 2 myllytontti. Myllystä ei paikalla ole mitään jälkiä.

Kartta sivulla 132.

53 KOKKOLA Viikinperä 1

Mjtunnus:

Laji: (ei ole suojelukohde)

Ajoitus: historiallinen

Tyyppi: asuinpaikka: kylätontti

Koordin: N: 7093 301 E: 324 733
 X: 7091 493 Y: 2471 975
 P: 7096 273 I: 3324 834

Tutkijat: Jussila & Tiainen 2015 inventointi

Sijainti: Paikka sijaitsee Kokkolan asemasta 17,4 km koilliseen.

Huomiot: Kylä: Marinkainen. Isojako v.: 1761. Isojakokartta nro: 22. Siinä talo: 3. Talo on merkitty 1847 pitäjänkartalle ja 1950 -luvun peruskartalle. Nyt rakennettua, talo ja pihamaata.

Kartta sivulla 132.

54 KOKKOLA Viikinperä 2

Mjtunnus:

Laji: (ei ole suojelukohde)

Ajoitus: historiallinen

Tyyppi: asuinpaikka: kylätontti

Koordin: N: 7093 266 E: 324 623
 X: 7091 453 Y: 2471 867
 P: 7096 238 I: 3324 724

Tutkijat: Jussila & Tiainen 2015 inventointi

Sijainti: Paikka sijaitsee Kokkolan asemasta 17,3 km koilliseen.
 Huomiot: Kylä: Marinkainen. Isojako v.: 1761. Isojakokartta nro: 22. Siinä talo: 4. Talo on merkitty 1847 pitäjänkartalle ja 1950 -luvun peruskartalle. Nyt rakennettua, talo ja pihamaata.

Kartta sivulla 132.

55 KOKKOLA Palo

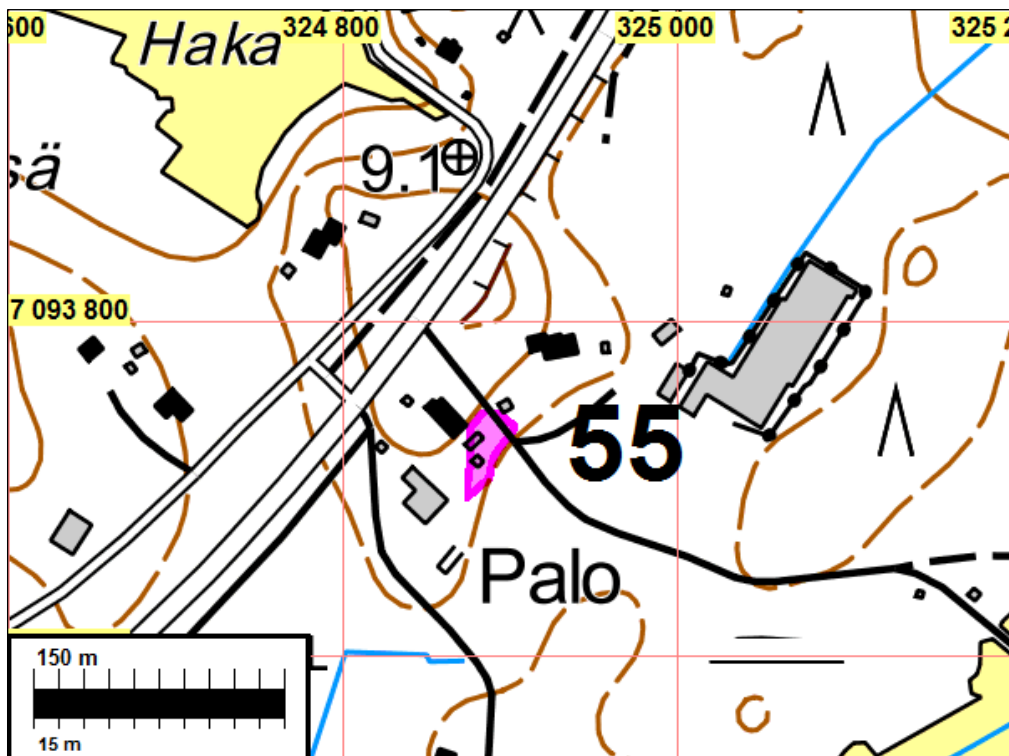
Mjtunnus:

Laji: (ei ole suojelukohde)
 Ajoitus: historiallinen
 Tyyppi: asuinpaikka: kylätontti

Koordin: N: 7093 724 E: 324 889
 X: 7091 923 Y: 2472 111
 P: 7096 696 I: 3324 990

Tutkijat: Jussila & Tiainen 2015 inventointi

Sijainti: Paikka sijaitsee Kokkolan asemasta 17,8 km koilliseen.
 Huomiot: Kylä: Marinkainen. Isojako v.: 1761. Isojakokartta nro: 23. Siinä talo: 9. Talo on merkitty 1847 pitäjänkartalle ja 1950 -luvun peruskartalle. Nyt rakennettua, talo ja pihamaata.





56 KOKKOLA Sysimetsä 1

Mjtunnus:

Laji: (ei ole suojelukohde)

Ajoitus: historiallinen

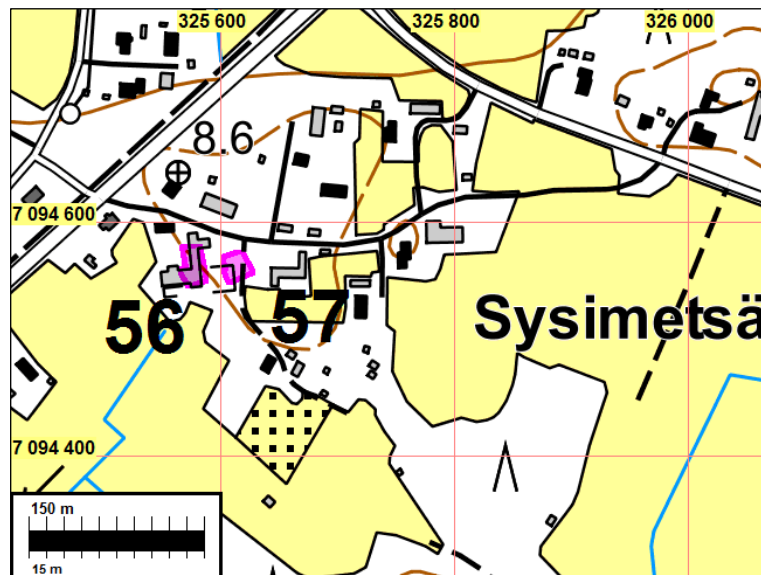
Tyyppi: asuinpaikka: kylätontti

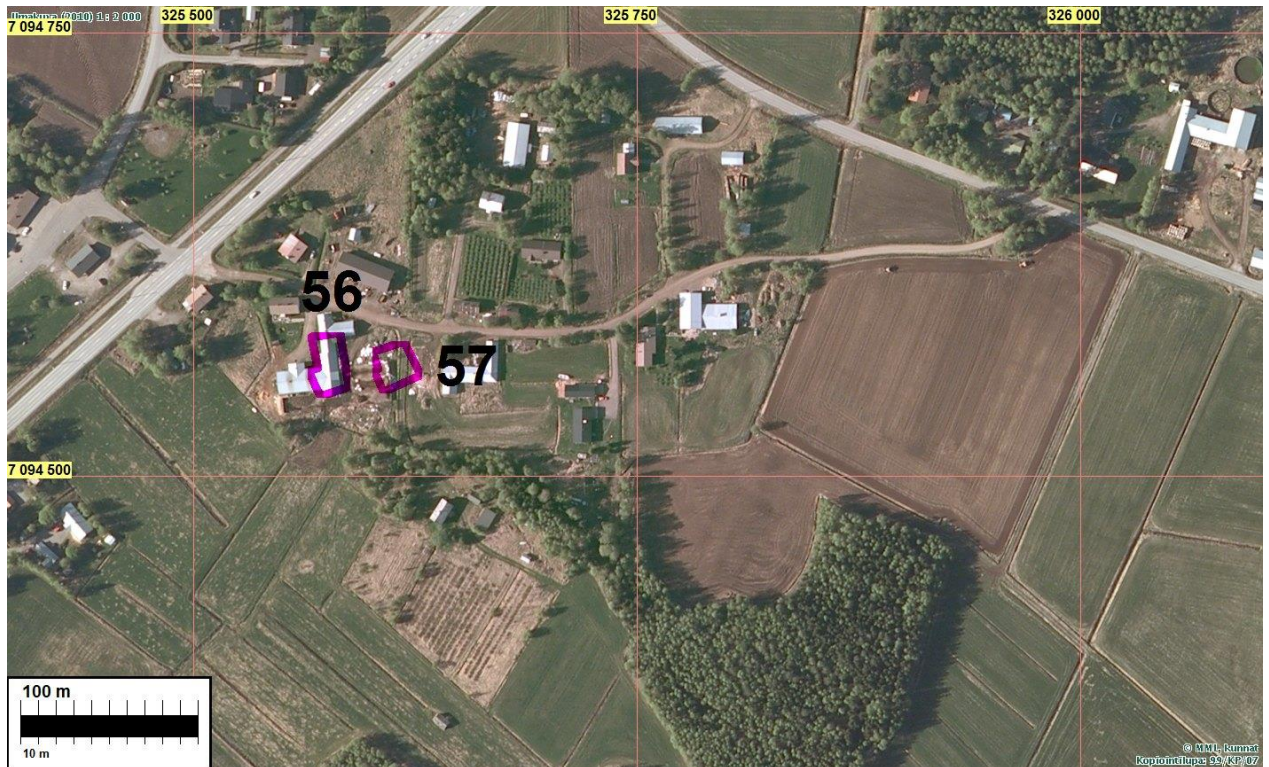
Koordin: N: 7094 562 E: 325 578
X: 7092 792 Y: 2472 759
P: 7097 534 I: 3325 679

Tutkijat: Jussila & Tiainen 2015 inventointi

Sijainti: Paikka sijaitsee Kokkolan asemasta 18,8 km koilliseen.

Huomiot: Kylä: Marinkainen. Isojako v.: 1784. Isojakokartta nro: 24. Siinä talo: 11. Talo on merkitty 1847 pitäjänkartalle ja 1950 -luvun peruskartalle. Nyt rakennettua, talo ja pihamaata.





57 KOKKOLA Sysimetsä 2

Mjtunnus:

Laji: (ei ole suojelukohde)

Ajoitus: historiallinen

Tyyppi: asuinpaikka: kylätontti

Koordin: N: 7094 561 E: 325 615
X: 7092 793 Y: 2472 796
P: 7097 533 I: 3325 716

Tutkijat: Jussila & Tiainen 2015 inventointi

Sijainti: Paikka sijaitsee Kokkolan asemasta 18,9 km koilliseen.

Huomiot: Kylä: Marinkainen. Isojako v.: 1784. Isojakokartta nro: 24. Siinä talo: 11a. Talo on merkitty 1847 pitäjänkartalle ja 1950 -luvun peruskartalle. Nyt rakennettua, talo ja pihamaata.

Kartta sivulla 136.

61 KOKKOLA Niemenjoki 1

Mjtunnus:

Laji: (ei ole suojelukohde)

Ajoitus: historiallinen

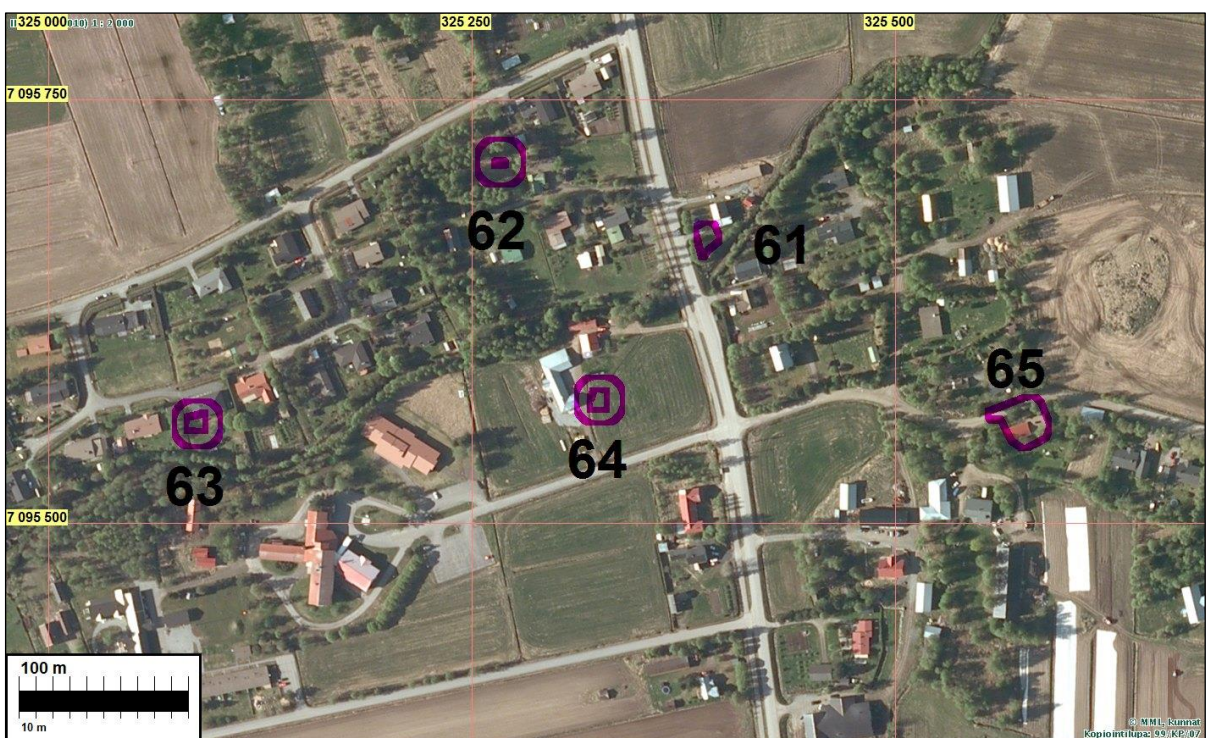
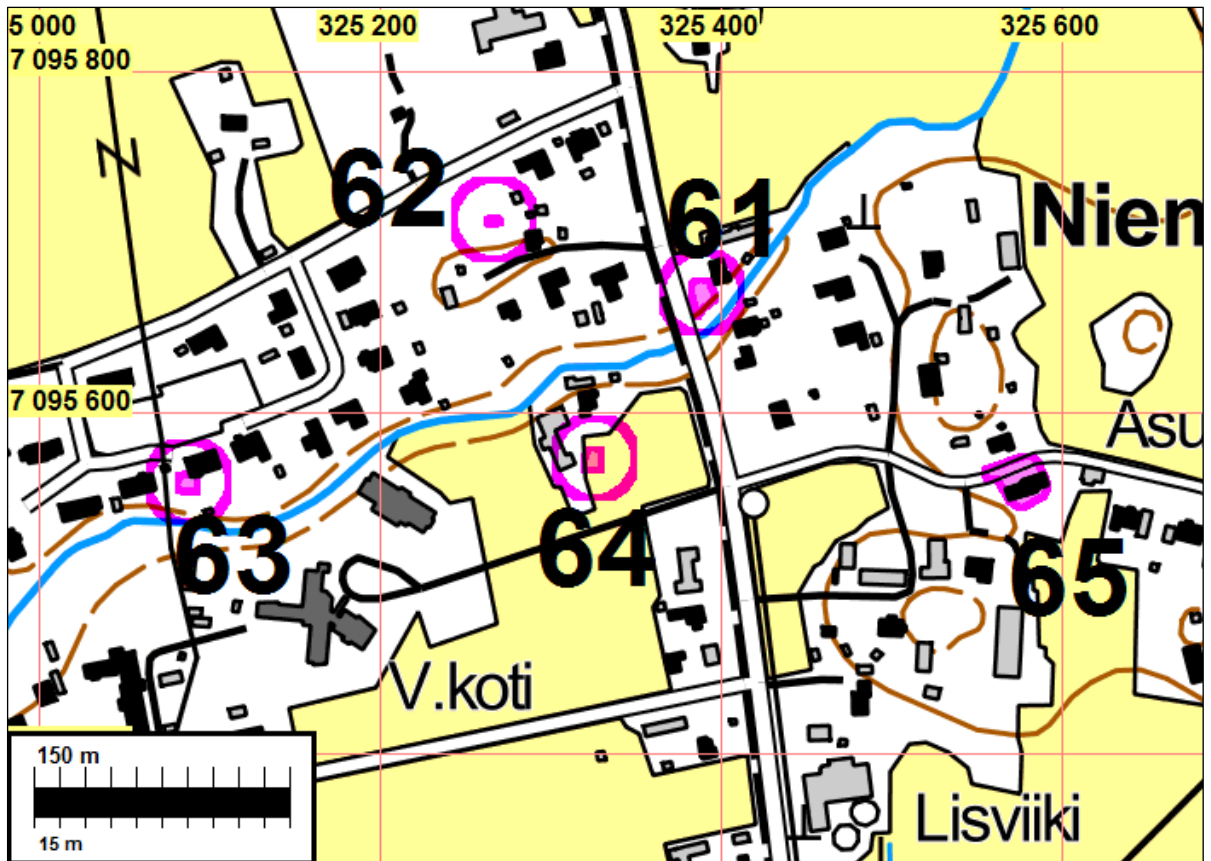
Tyyppi: asuinpaikka: kylätontti

Koordin: N: 7095 670 E: 325 389
X: 7093 890 Y: 2472 518
P: 7098 643 I: 3325 490

Tutkijat: Jussila & Tiainen 2015 inventointi

Sijainti: Paikka sijaitsee Kokkolan asemasta 19,3 km koilliseen.

Huomiot: Kylä: Marinkainen. Isojako v.: 1788. Isojakokartta nro: 25. Siinä talo: torp. Talo on merkitty 1847 pitäjänkartalle ja 1950 -luvun peruskartalle. Nyt rakennettua, talo ja pihamaata.



62 KOKKOLA Kotiniemi

Mjtunnus:

Laji: (ei ole suojelukohde)

Ajoitus: historiallinen

Tyyppi: asuinpaikka: kylätontti

Koordin: N: 7095 713 E: 325 267

X: 7093 928 Y: 2472 395

P: 7098 686 I: 3325 368

Tutkijat: Jussila & Tiainen 2015 inventointi

Sijainti: Paikka sijaitsee Kokkolan asemasta 19,2 km koilliseen.

Huomiot: Kylä: Marinkainen. Isojako v.: 1788. Isojakokartta nro: 25. Siinä talo: torp. Talo on merkitty 1847 pitäjänkartalle ja 1950 -luvun peruskartalle. Nyt rakennettua, talo ja pihamaata.

Kartta sivulla 138

63 KOKKOLA Niemenjoki 2

Mjtunnus:

Laji: (ei ole suojelukohde)

Ajoitus: historiallinen

Tyyppi: asuinpaikka: kylätontti

Koordin: N: 7095 559 E: 325 088

X: 7093 765 Y: 2472 223

P: 7098 532 I: 3325 189

Tutkijat: Jussila & Tiainen 2015 inventointi

Sijainti: Paikka sijaitsee Kokkolan asemasta 19,0 km koilliseen.

Huomiot: Kylä: Marinkainen. Isojako v.: 1788. Isojakokartta nro: 25. Siinä talo: 13?. Talo on merkitty 1847 pitäjänkartalle ja 1950 -luvun peruskartalle. Nyt rakennettua, talo ja pihamaata.

Kartta sivulla 138

64 KOKKOLA Niemenjoki 3

Mjtunnus:

Laji: (ei ole suojelukohde)

Ajoitus: historiallinen

Tyyppi: asuinpaikka: kylätontti

Koordin: N: 7095 573 E: 325 326

X: 7093 791 Y: 2472 460

P: 7098 546 I: 3325 427

Tutkijat: Jussila & Tiainen 2015 inventointi

Sijainti: Paikka sijaitsee Kokkolan asemasta 19,2 km koilliseen.
 Huomiot: Kylä: Marinkainen. Isojako v.: 1788. Isojakokartta nro: 25. Siinä talo: soldat torp. Talo on merkitty 1847 pitäjänkartalle ja 1950 -luvun peruskartalle. Nyt rakennettua, talo ja pihamaata.

Kartta sivulla 138.

65 KOKKOLA Asuntupa

Mjtunnus:
 Laji: (ei ole suojelukohde)
 Ajoitus: historiallinen
 Tyyppi: asuinpaikka: kylätontti

Koordin: N: 7095 559 E: 325 576
 X: 7093 788 Y: 2472 710
 P: 7098 532 I: 3325 677

Tutkijat: Jussila & Tiainen 2015 inventointi

Sijainti: Paikka sijaitsee Kokkolan asemasta 19,4 km koilliseen.
 Huomiot: Kylä: Marinkainen. Isojako v.: 1788. Isojakokartta nro: 25. Siinä talo: 13. Talo merkitty 1847 pitäjänkartalle ja 1950 -luvun peruskartalle. Nyt rakennettua, talo ja pihamaata.

Kartta sivulla 138.

66 KOKKOLA Singonmäki 4

Mjtunnus:
 Laji: (ei ole suojelukohde)
 Ajoitus: historiallinen
 Tyyppi: asuinpaikka: kylätontti

Koordin: N: 7095 818 E: 326 025
 X: 7094 068 Y: 2473 147
 P: 7098 791 I: 3326 126

Tutkijat: Jussila & Tiainen 2015 inventointi

Sijainti: Paikka sijaitsee Kokkolan asemasta 19,9 km koilliseen.
 Huomiot: Kylä: Marinkainen. Isojako v.: 1788. Isojakokartta nro: 25. Siinä talo: torp. Talo on merkitty 1847 pitäjänkartalle mutta 1955 kartalla paikka autio. Nyt rakennettu.

Kartta sivulla: 58

67 KOKKOLA Hirvenmäki 1

Mjtunnus:
 Laji: (ei ole suojelukohde)
 Ajoitus: historiallinen

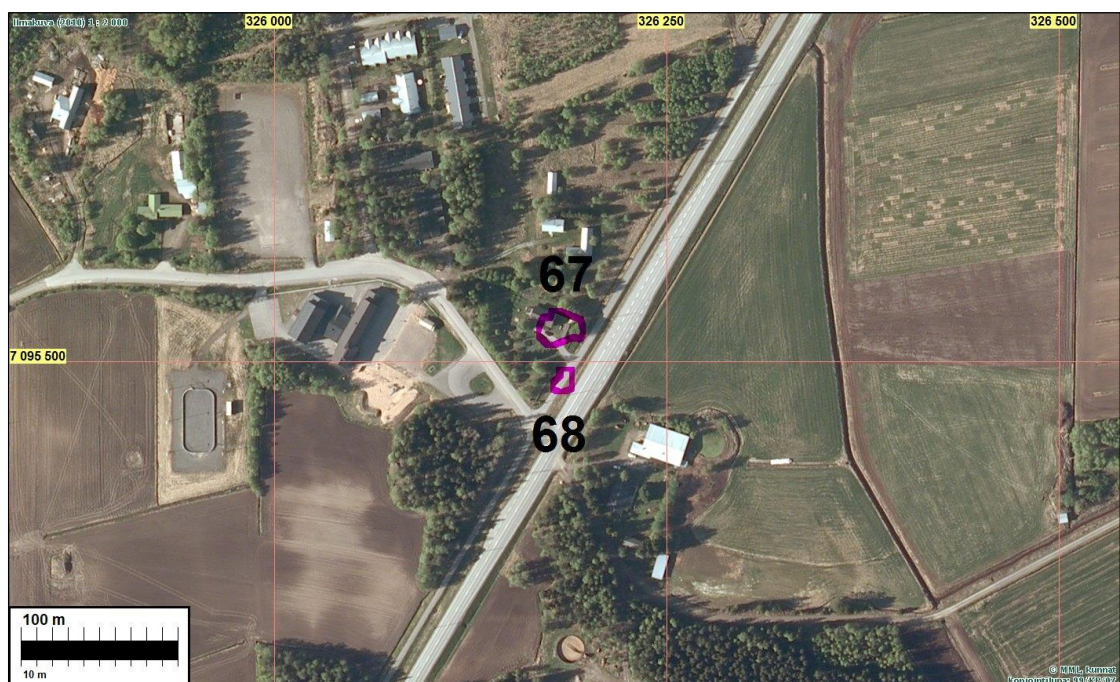
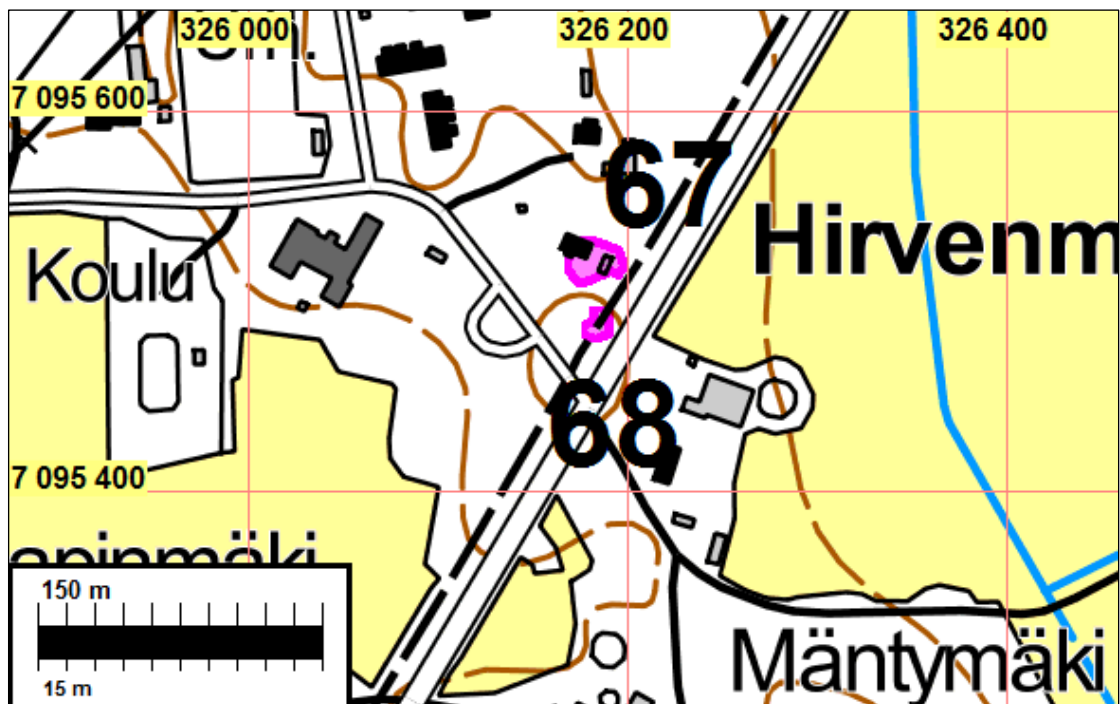
Tyyppi: asuinpaikka: kylätontti

Koordin: N: 7095 523 E: 326 181
X: 7093 781 Y: 2473 317
P: 7098 496 I: 3326 283

Tutkijat: Jussila & Tiainen 2015 inventointi

Sijainti: Paikka sijaitsee Kokkolan asemasta 19,9 km koilliseen.

Huomiot: Kylä: Marinkainen. Isojako v.: 1788. Isojakokartta nro: 25. Siinä talo: 14. Talo on merkitty 1847 pitäjänkartalle ja 1950 -luvun peruskartalle. Nyt rakennettua, talo ja pihamaata.



68 KOKKOLA Hirvenmäki 2

Mjtunnus:

Laji: (ei ole suojelukohde)

Ajoitus: historiallinen

Tyyppi: asuinpaikka: kylätontti

Koordin: N: 7095 487 E: 326 185

X: 7093 745 Y: 2473 323

P: 7098 460 I: 3326 287

Tutkijat: Jussila & Tiainen 2015 inventointi

Sijainti: Paikka sijaitsee Kokkolan asemasta 19,8 km koilliseen.

Huomiot: Kylä: Marinkainen. Isojako v.: 1788. Isojakokartta nro: 25. Siinä talo: 14. Talo on merkitty 1847 pitäjänkartalle ja 1950 -luvun peruskartalle. Nyt rakennettua, talo ja pihamaata.

Kartta sivulla 141.

69 KOKKOLA Singonmäki 5

Mjtunnus:

Laji: (ei ole suojelukohde)

Ajoitus: historiallinen

Tyyppi: valmistus: mylly

Koordin: N: 7095 978 E: 326 083

X: 7094 231 Y: 2473 197

P: 7098 951 I: 3326 184

Tutkijat: Jussila & Tiainen 2015 inventointi

Sijainti: Paikka sijaitsee Kokkolan asemasta 20,0 km koilliseen.

Huomiot: Kylä: Marinkainen. Isojako v.: 1788. Isojakokartta nro: 25. Mylly. Myllystä ei havaittu jälkiä.

Kartta sivulla 58.

70 KOKKOLA Singonmäki 6

Mjtunnus:

Laji: (ei ole suojelukohde)

Ajoitus: historiallinen

Tyyppi: valmistus: mylly

Koordin: N: 7095 998 E: 325 631

X: 7094 229 Y: 2472 745

P: 7098 971 I: 3325 732

Tutkijat: Jussila & Tiainen 2015 inventointi

Sijainti: Paikka sijaitsee Kokkolan asemasta 19,7 km koilliseen.
 Huomiot: Kylä: Marinkainen. Isojako v.: 1788. Isojakokartta nro: 25. Mylly. Myllystä ei havaittu jälkiä.

Kartta sivulla 58

71 KOKKOLA Singonmäki 7

Mjtunnus:

Laji: (ei ole suojelukohde)

Ajoitus: historiallinen

Tyyppi: valmistus: mylly

Koordin: N: 7095 972 E: 325 613
 X: 7094 203 Y: 2472 728
 P: 7098 945 I: 3325 714

Tutkijat: Jussila & Tiainen 2015 inventointi

Sijainti: Paikka sijaitsee Kokkolan asemasta 19,6 km koilliseen.
 Huomiot: Kylä: Marinkainen. Isojako v.: 1788. Isojakokartta nro: 25. Mylly. Myllystä ei havaittu jälkiä.

Kartta sivulla 58

72 KOKKOLA Puutio

Mjtunnus:

Laji: (ei ole suojelukohde)

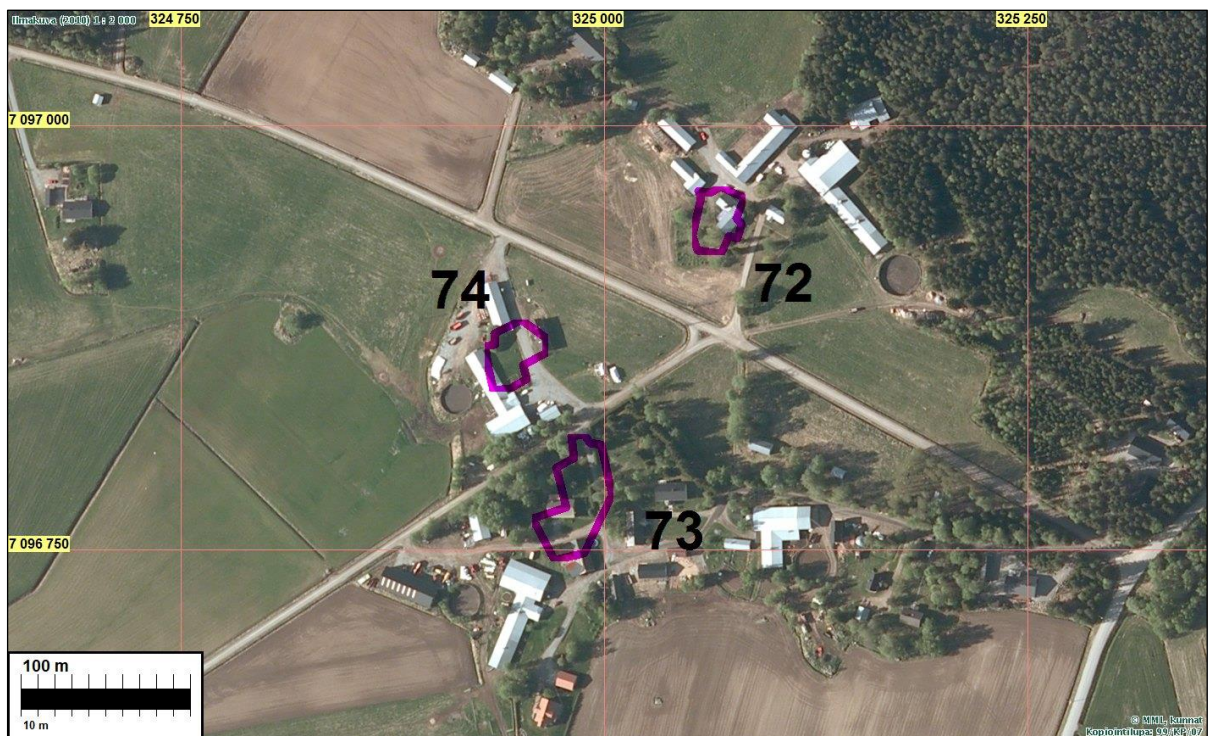
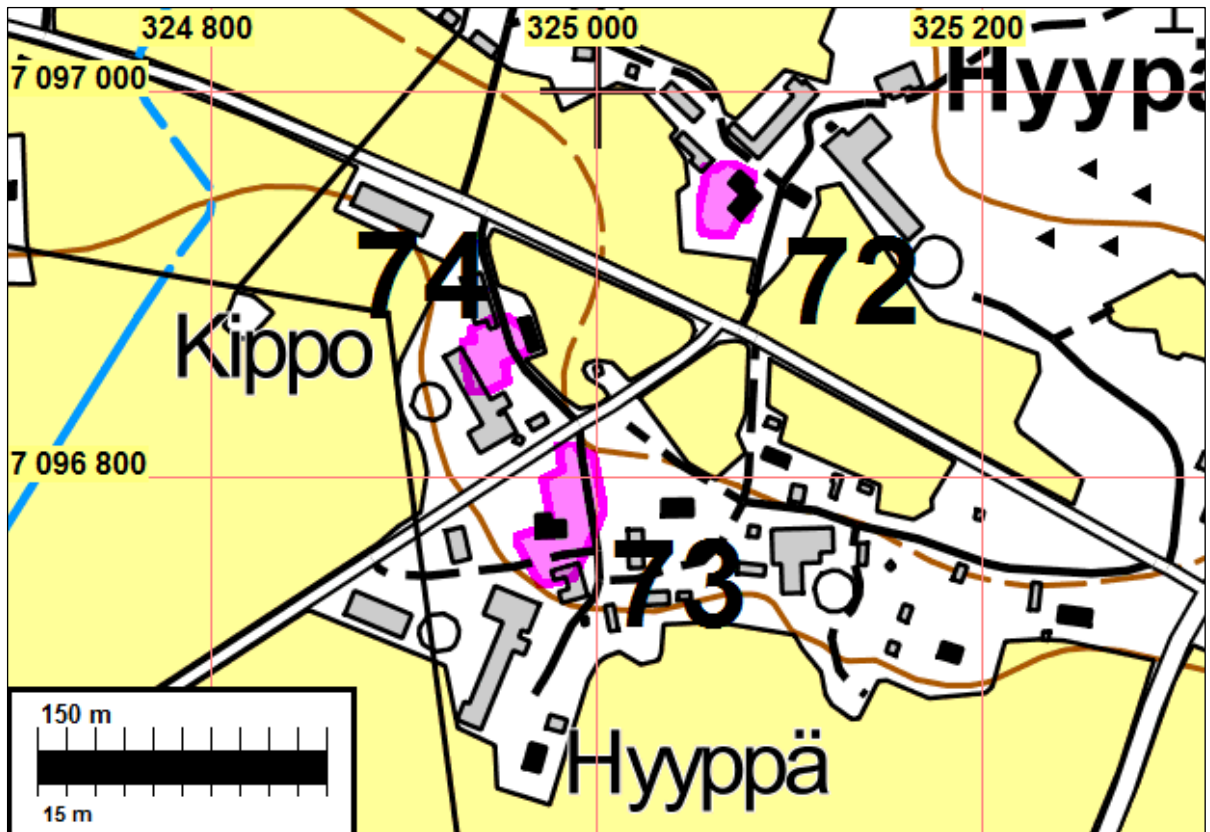
Ajoitus: historiallinen

Tyyppi: asuinpaikka: kylätontti

Koordin: N: 7096 944 E: 325 066
 X: 7095 147 Y: 2472 136
 P: 7099 917 I: 3325 167

Tutkijat: Jussila & Tiainen 2015 inventointi

Sijainti: Paikka sijaitsee Kokkolan asemasta 19,8 km koilliseen.
 Huomiot: Kylä: Marinkainen. Isojako v.: 1788. Isojakokartta nro: 26. Siinä talo: 17. Talo on merkitty 1847 pitäjänkartalle ja 1950 -luvun peruskartalle. Nyt rakennettua, talo ja pihamaata.



73 KOKKOLA Hyypä

Mjtunnus:

Laji: (ei ole suojelukohde)

Ajoitus: historiallinen

Tyyppi: asuinpaikka: kylätontti

Koordin: N: 7096 780 E: 324 993

X: 7094 980 Y: 2472 071
P: 7099 753 I: 3325 094

Tutkijat: Jussila & Tiainen 2015 inventointi

Sijainti: Paikka sijaitsee Kokkolan asemasta 19,7 km koilliseen.
Huomiot: Kylä: Marinkainen. Isojako v.: 1788. Isojakokartta nro: 26. Siinä talo: 18. Talo on merkitty 1847 pitäjänkartalle ja 1950 -luvun peruskartalle. Nyt rakennettua, talo ja pihamaata.

Kartta sivulla 144.

74 KOKKOLA Kippo 2

Mjtunnus:

Laji: (ei ole suojelukohde)
Ajoitus: historiallinen
Typpi: asuinpaikka: kylätontti

Koordin: N: 7096 867 E: 324 948
X: 7095 065 Y: 2472 022
P: 7099 840 I: 3325 049

Tutkijat: Jussila & Tiainen 2015 inventointi

Sijainti: Paikka sijaitsee Kokkolan asemasta 19,7 km koilliseen.
Huomiot: Kylä: Marinkainen. Isojako v.: 1788. Isojakokartta nro: 26. Siinä talo: 19. Talo merkitty 1847 pitäjänkartalle ja 1950 -luvun peruskartalle. Nyt rakennettua, talo ja pihamaata.

Kartta sivulla 144.

75 KOKKOLA Prutinkangas

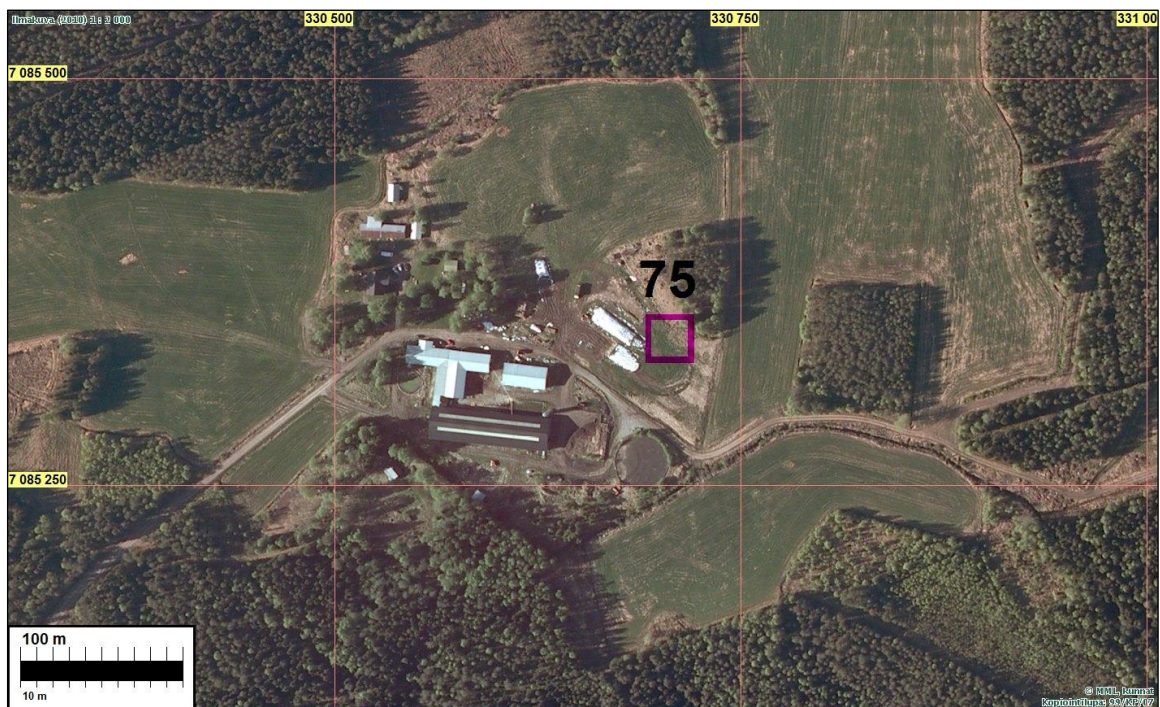
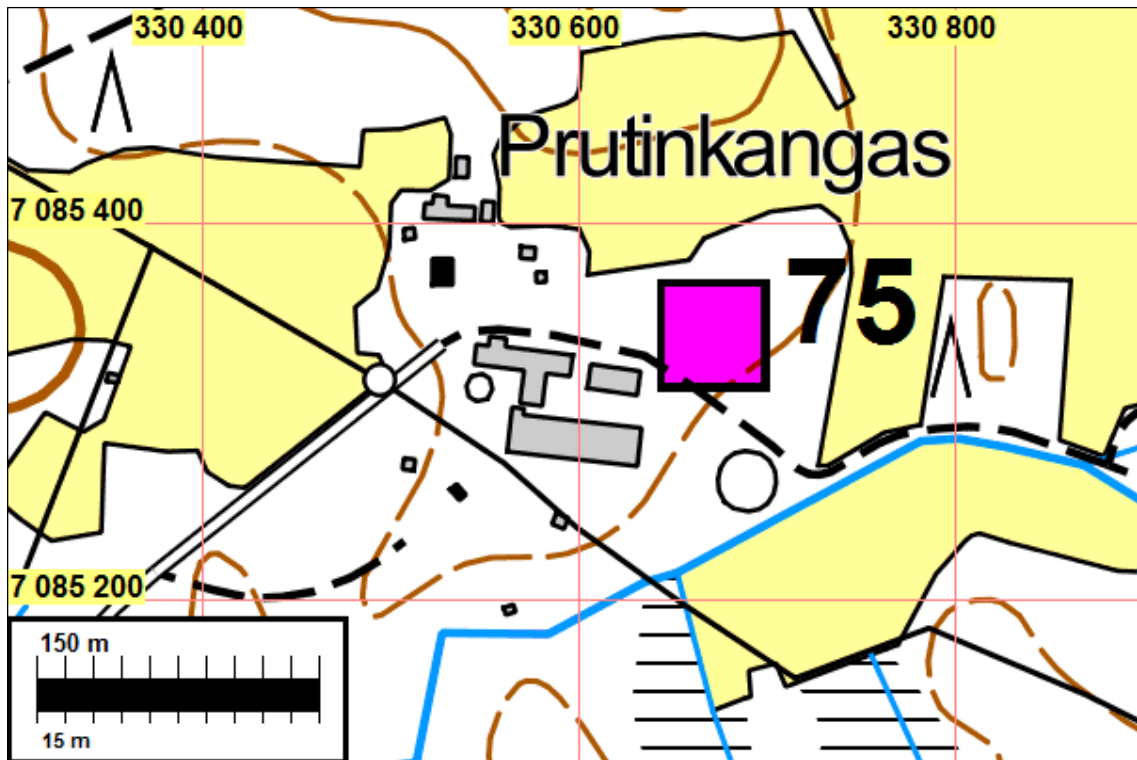
Mjtunnus:

Laji: (ei ole suojelukohde)
Ajoitus: historiallinen
Typpi: asuinpaikka: kylätontti

Koordin: N: 7085 340 E: 330 672
X: 7083 819 Y: 2478 281
P: 7088 308 I: 3330 775

Tutkijat: Jussila & Tiainen 2015 inventointi

Sijainti: Paikka sijaitsee Kokkolan asemasta 20,9 km itään.
Huomiot: Kylä: lievealue. Isojako v.: 1749. Isojakokartta nro: 28. Siinä talo: 22. Paikannus epätarkka. Talo on merkitty 1847 pitäjänkartalle mutta 1950-l peruskartalla talo lännempänä, missä nykyäänkin. Paikka on kuitenkin peltoa ja muokattua maastoa, jossa ei jälkiä vanhasta asutuksesta.



76 KOKKOLA Latoniemi 1

Mjtnnuss:

Laji: (ei ole suojelukohde)

Ajoitus: historiallinen

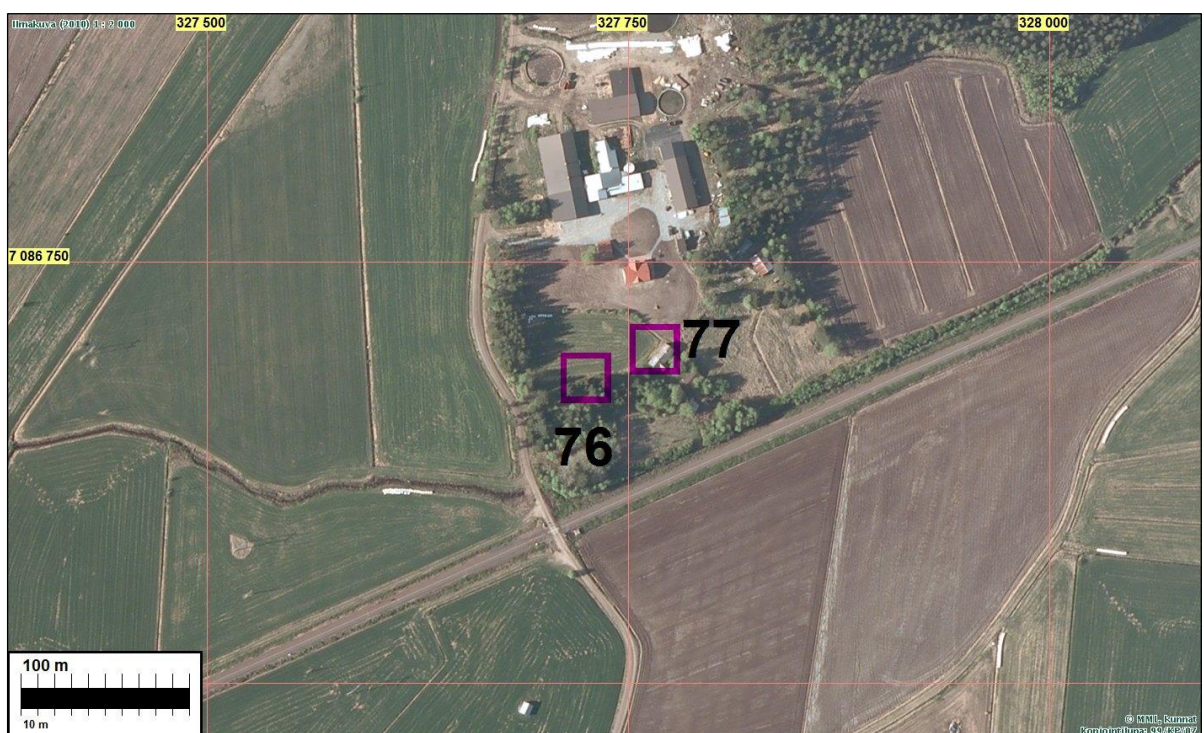
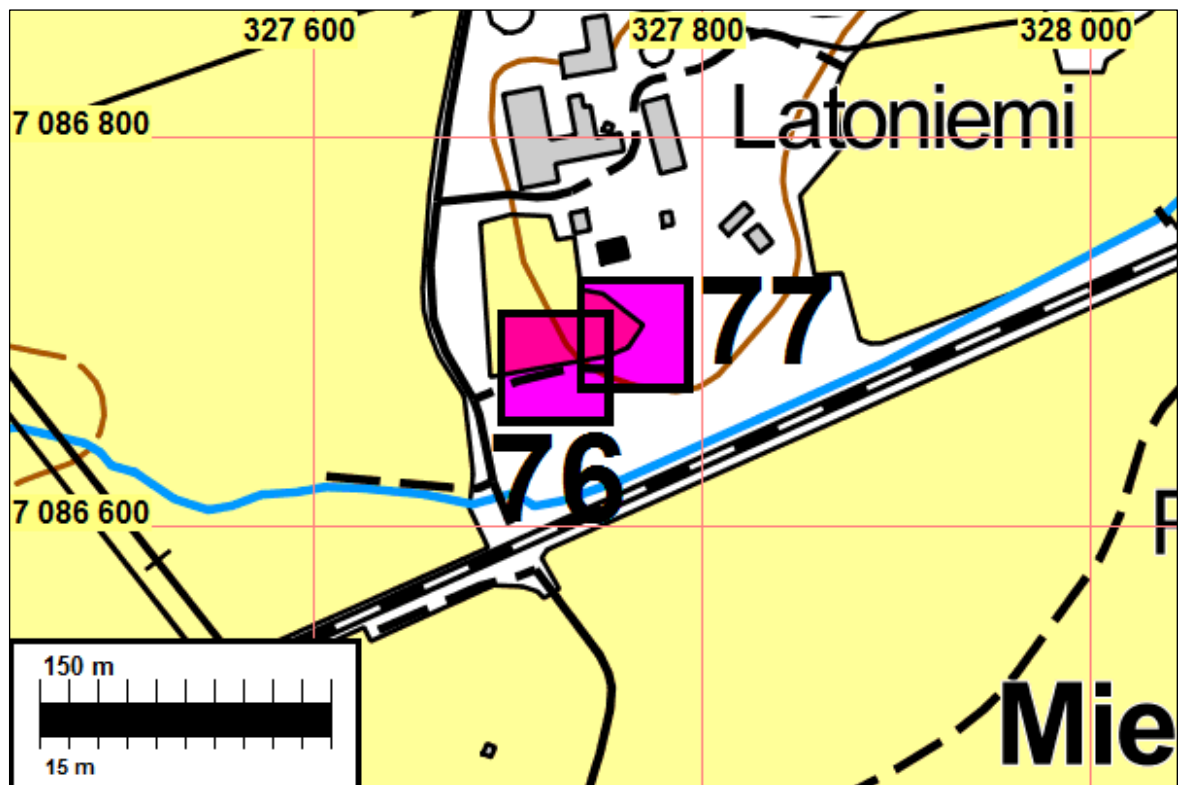
Tyyppi: asuinpaikka: kylätontti

Koordin: N: 7086 681 E: 327 725
 X: 7085 020 Y: 2475 275
 P: 7089 650 I: 3327 827

Tutkijat: Jussila & Tiainen 2015 inventointi

Sijainti: Paikka sijaitsee Kokkolan asemasta 18,1 km itään.

Huomiot: Kylä: lievealue. Isojako v.: 1749. Isojakokartta nro: 29. Siinä talo: torppa. Talo merkitty 1847 pitäjänkartalle mutta ei 1950-luvun kartalle, joskin vieressä on talo (ilmeisesti kohde 77). Alueella oli paikalla käytössä laaja radanrakennustyömaa ja paikkaa voitiin tarkastella huonosti. Vaikuttaa kuitenkin siltä, että torpanpaikka on pääosin vanhaa peltoa ja pihamaata.



77 KOKKOLA Latoniemi 2

Mjtunnus:

Laji: (ei ole suojelukohde)
Ajoitus: historiallinen
Tyyppi: asuinpaikka: kylätontti

Koordin: N: 7086 698 E: 327 766
X: 7085 039 Y: 2475 315
P: 7089 667 I: 3327 868

Tutkijat: Jussila & Tiainen 2015 inventointi

Sijainti: Paikka sijaitsee Kokkolan asemasta 18,2 km itään.

Huomiot: Kylä: lievealue. Isojako v.: 1749. Isojakokartta nro: 29. Siinä talo: 51. Talo merkitty 1847 pitäjänkartalle ja 1950 -luvun peruskartalle jolloin tiheästi rakennettua.

Kartta sivulla 147.

78 KOKKOLA Tuomaala 1

Mjtunnus:

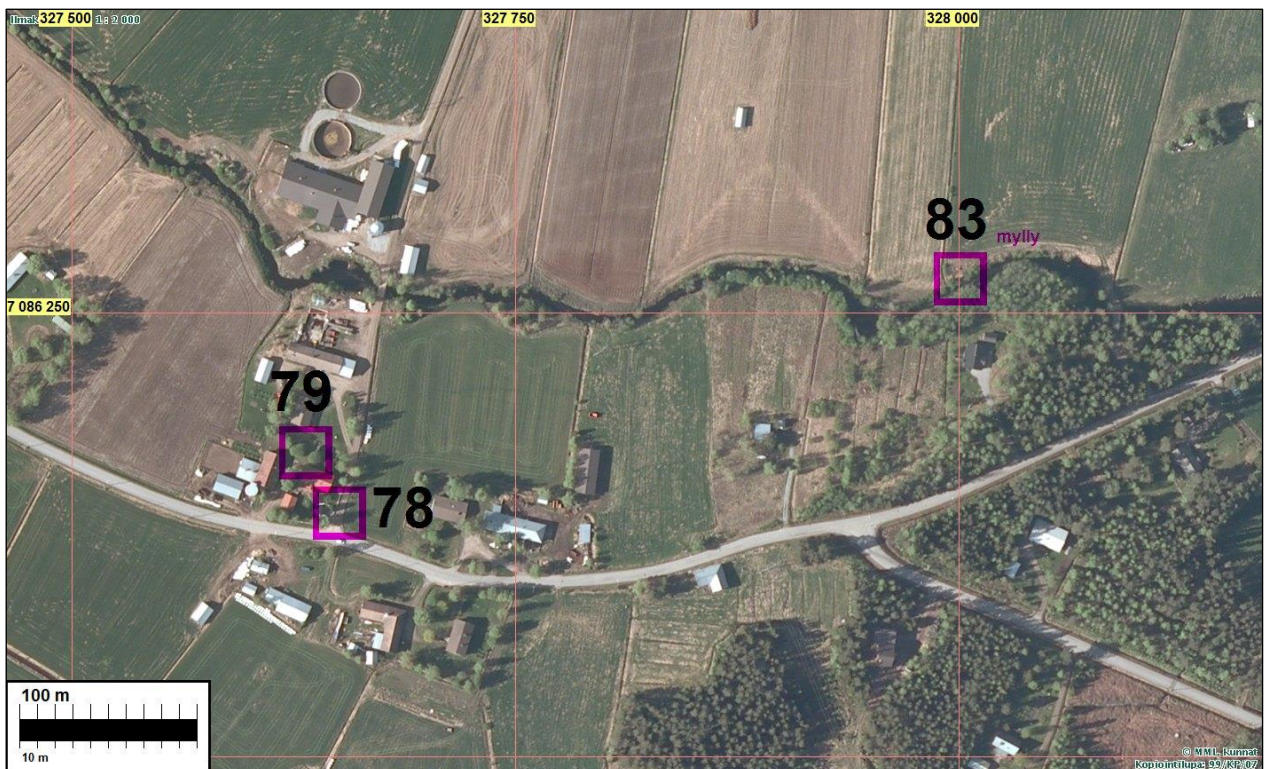
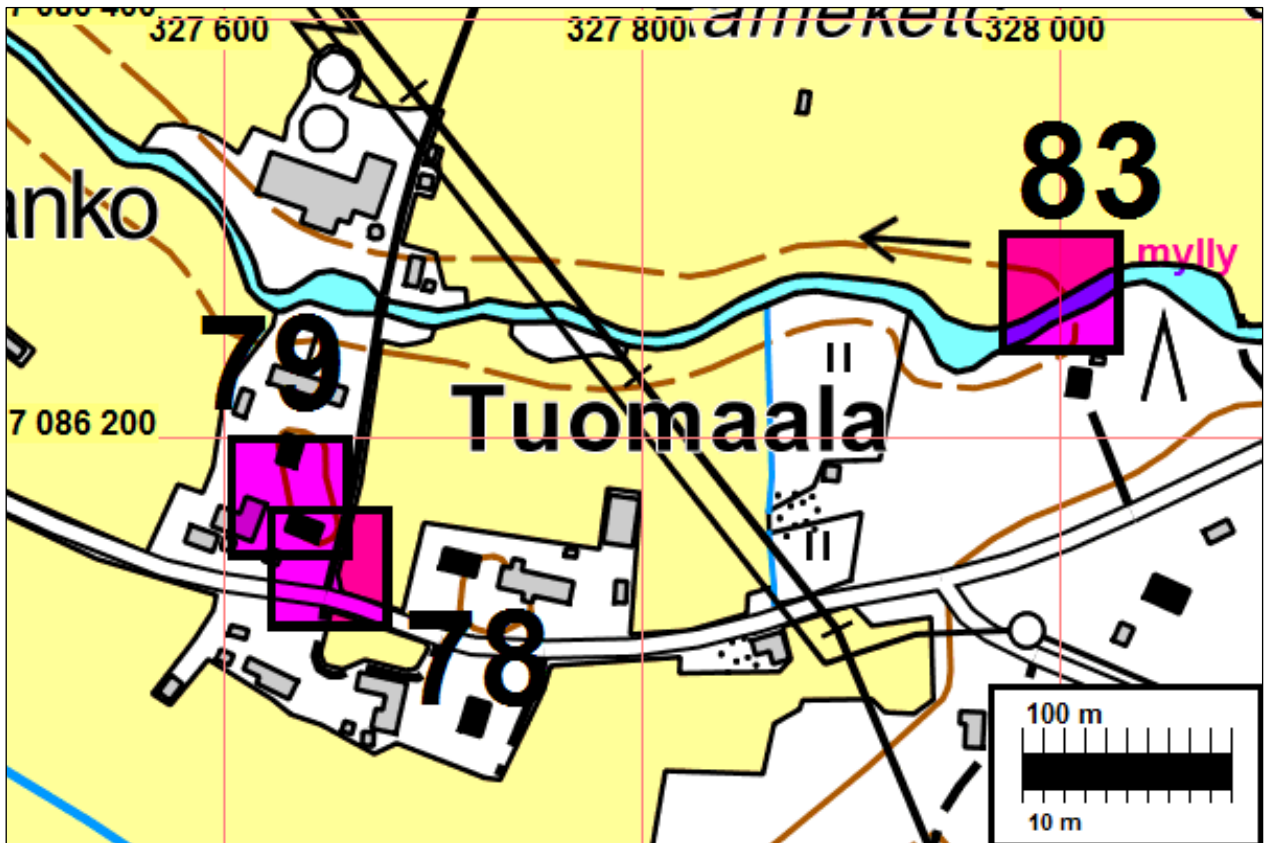
Laji: (ei ole suojelukohde)
Ajoitus: historiallinen
Tyyppi: asuinpaikka: kylätontti

Koordin: N: 7086 137 E: 327 651
X: 7084 474 Y: 2475 226
P: 7089 106 I: 3327 753

Tutkijat: Jussila & Tiainen 2015 inventointi

Sijainti: Paikka sijaitsee Kokkolan asemasta 18,0 km itään.

Huomiot: Kylä: lievealue. Isojako v.: 1749. Isojakokartta nro: 29. Siinä talo: 29. Talo on merkitty 1847 pitäjänkartalle ja 1950 -luvun peruskartalle. Nyt rakennettua, talo ja pihamaata.



79 KOKKOLA Tuomaala 2

Mjtunnus:

Laji: (ei ole suojelukohde)

Ajoitus: historiallinen

Tyyppi: asuinpaikka: kylätontti

Koordin: N: 7086 171 E: 327 632
 X: 7084 507 Y: 2475 206
 P: 7089 140 I: 3327 734

Tutkijat: Jussila & Tiainen 2015 inventointi

Sijainti: Paikka sijaitsee Kokkolan asemasta 18,0 km itään.

Huomiot: Kylä: lievealue. Isojako v.: 1749. Isojakokartta nro: 29. Siinä talo: torppa. Talo on merkitty 1847 pitäjänkartalle ja 1950 -luvun peruskartalle. Nyt rakennettua, talo ja pihamaata.

Kartta sivulla 149.

80 KOKKOLA Sahakoski 1

Mjtunnus:

Laji: (ei ole suojelukohde)

Ajoitus: historiallinen

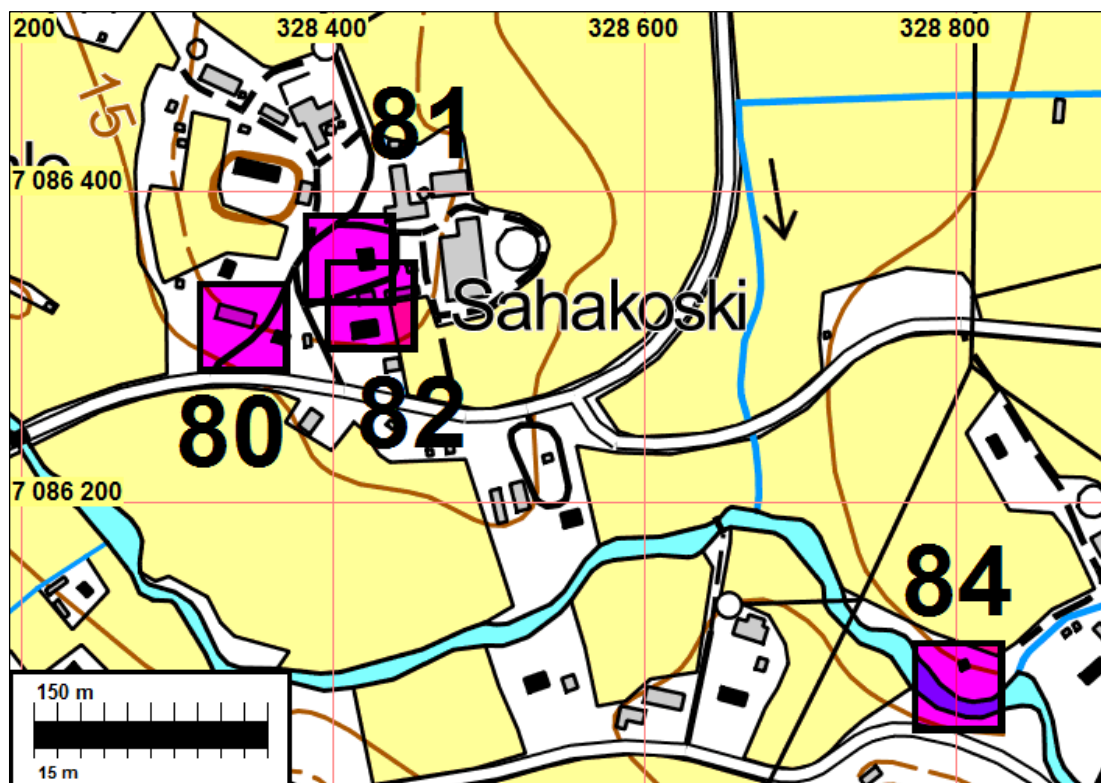
Tyyppi: asuinpaikka: kylätontti

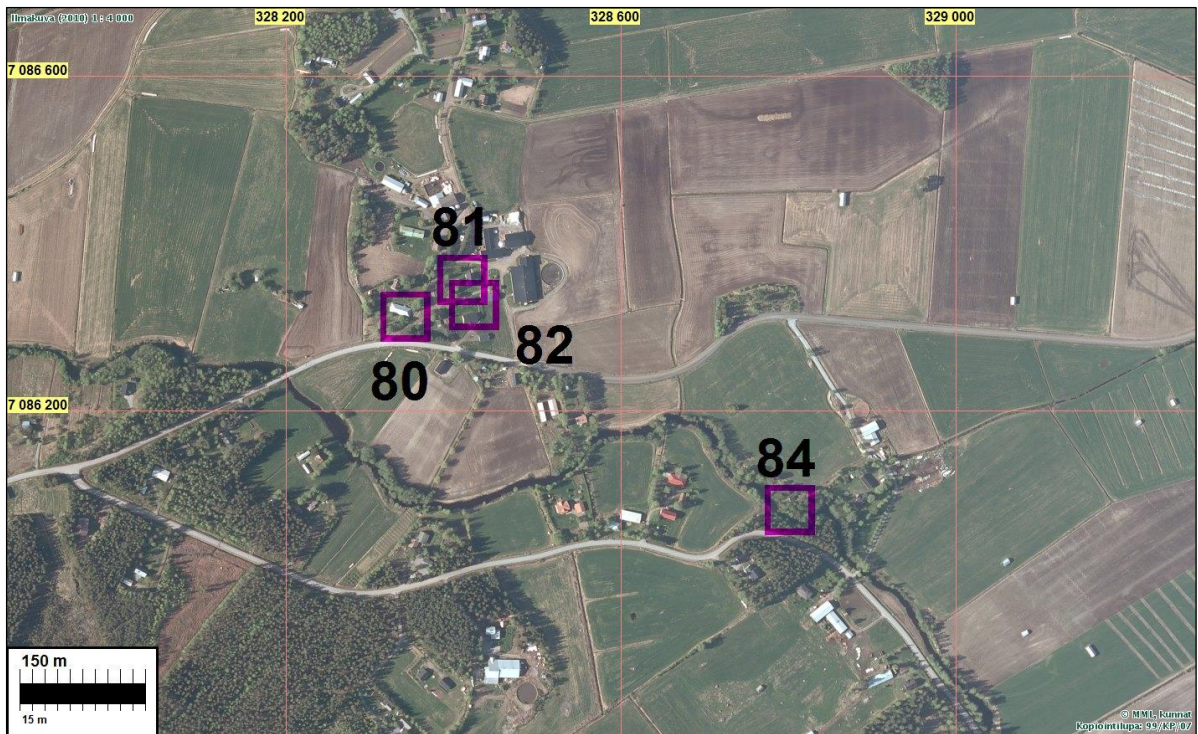
Koordin: N: 7086 312 E: 328 343
 X: 7084 681 Y: 2475 909
 P: 7089 281 I: 3328 445

Tutkijat: Jussila & Tiainen 2015 inventointi

Sijainti: Paikka sijaitsee Kokkolan asemasta 18,7 km itään.

Huomiot: Kylä: lievealue. Isojako v.: 1749. Isojakokartta nro: 29. Siinä talo: torppa. Talo merkitty 1847 pitäjänkartalle ja 1950 -luvun peruskartalle. Nyt rakennettua, talo ja pihamaata.





81 KOKKOLA Sahakoski 2

Mjtunnus:

Laji: (ei ole suojelukohde)

Ajoitus: historiallinen

Tyyppi: asuinpaikka: kylätontti

Koordin: N: 7086 356 E: 328 411
X: 7084 728 Y: 2475 975
P: 7089 325 I: 3328 513

Tutkijat: Jussila & Tiainen 2015 inventointi

Sijainti: Paikka sijaitsee Kokkolan asemasta 18,8 km itään.

Huomiot: Kylä: lievealue. Isojako v.: 1749. Isojakokartta nro: 29. Siinä talo: 93. Talo merkitty 1847 pitäjänkartalle ja 1950 -luvun peruskartalle. Nyt rakennettua, talo ja pihamaata.

Kartta sivulla 150.

82 KOKKOLA Sahakoski 3

Mjtunnus:

Laji: (ei ole suojelukohde)

Ajoitus: historiallinen

Tyyppi: asuinpaikka: kylätontti

Koordin: N: 7086 326 E: 328 425
X: 7084 699 Y: 2475 990
P: 7089 295 I: 3328 527

Tutkijat: Jussila & Tiainen 2015 inventointi
 Sijainti: Paikka sijaitsee Kokkolan asemasta 18,8 km itään.
 Huomiot: Kylä: lievealue. Isojako v.: 1749. Isojakokartta nro: 29. Siinä talo: 92. Talo merkitty 1847 pitäjänkartalle ja 1950 -luvun peruskartalle. Nyt rakennettua, talo ja pihamaata.

Kartta sivulla 150.

83 KOKKOLA Vähäjoki 1

Mjtunnus:
 Laji: (ei ole suojelukohde)
 Ajoitus: historiallinen
 Tyyppi: valmistus: mylly

Koordin: N: 7086 269 E: 328 001
 X: 7084 622 Y: 2475 570
 P: 7089 238 I: 3328 103

Tutkijat: Jussila & Tiainen 2015 inventointi

Sijainti: Paikka sijaitsee Kokkolan asemasta 18,4 km itään.
 Huomiot: Kylä: lievealue. Isojako v.: 1749. Isojakokartta nro: 29. Mylly. Myllystä ei havaittu merkkejä.

Kartta sivulla 149.

84 KOKKOLA Vähäjoki 2

Mjtunnus:
 Laji: (ei ole suojelukohde)
 Ajoitus: historiallinen
 Tyyppi: valmistus: mylly

Koordin: N: 7086 081 E: 328 802
 X: 7084 472 Y: 2476 379
 P: 7089 050 I: 3328 905

Tutkijat: Jussila & Tiainen 2015 inventointi

Sijainti: Paikka sijaitsee Kokkolan asemasta 19,1 km itään.
 Huomiot: Kylä: lievealue. Isojako v.: 1749. Isojakokartta nro: 29. Mylly. Myllystä ei havaittu merkkejä.

Kartta sivulla 150.

85 KOKKOLA Tuunala 1

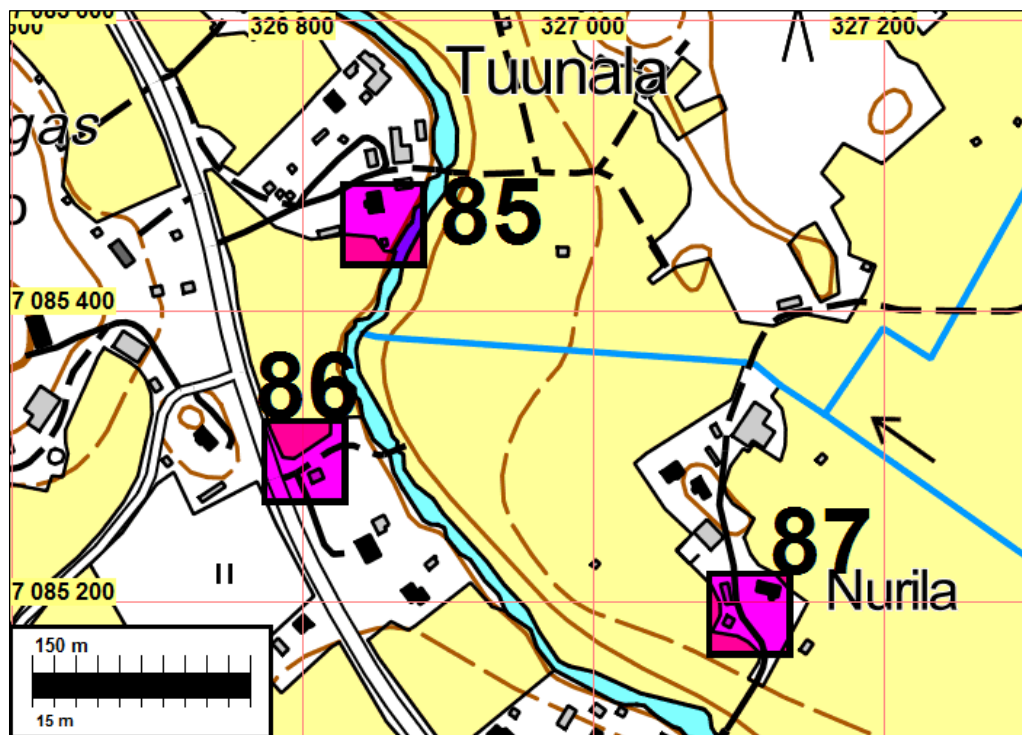
Mjtunnus:
 Laji: (ei ole suojelukohde)
 Ajoitus: historiallinen
 Tyyppi: asuinpaikka: kylätontti

Koordin: N: 7085 459 E: 326 856
X: 7083 758 Y: 2474 464
P: 7088 427 I: 3326 958

Tutkijat: Jussila & Tiainen 2015 inventointi

Sijainti: Paikka sijaitsee Kokkolan asemasta 17,1 km itään.

Huomiot: Kylä: lievealue. Isojako v.: 1749. Isojakokartta nro: 30. Siinä talo: 41. Taloa ei ole merkitty v. 1847 kartalle, mutta merkitty 1950 -luvun peruskartalle. Nyt rakennettua, talo ja pihamaata.



86 KOKKOLA Tuunala 2

Mjtunnus:

Laji: (ei ole suojelukohde)

Ajoitus: historiallinen

Tyyppi: asuinpaikka: kylätontti

Koordin: N: 7085 296 E: 326 802
 X: 7083 593 Y: 2474 418
 P: 7088 264 I: 3326 904

Tutkijat: Jussila & Tiainen 2015 inventointi

Sijainti: Paikka sijaitsee Kokkolan asemasta 17,1 km itään.

Huomiot: Kylä: lievealue. Isojako v.: 1749. Isojakokartta nro: 30. Siinä talo: 38. Taloa ei ole merkitty v. 1847 kartalle, mutta merkitty 1950 -luvun peruskartalle. Nyt rakennettua, talo ja pihamaata.

Kartta sivulla 153.

87 KOKKOLA Nurila

Mjtunnus:

Laji: (ei ole suojelukohde)

Ajoitus: historiallinen

Tyyppi: asuinpaikka: kylätontti

Koordin: N: 7085 191 E: 327 108
 X: 7083 503 Y: 2474 729
 P: 7088 159 I: 3327 210

Tutkijat: Jussila & Tiainen 2015 inventointi

Sijainti: Paikka sijaitsee Kokkolan asemasta 17,4 km itään.

Huomiot: Kylä: lievealue. Isojako v.: 1749. Isojakokartta nro: 30. Siinä talo: 35. Taloa ei ole merkitty v. 1847 kartalle, mutta merkitty 1950 -luvun peruskartalle. Nyt rakennettua, talo ja pihamaata.

Kartta sivulla 153.

88 KOKKOLA Niemelä 1

Mjtunnus:

Laji: (ei ole suojelukohde)

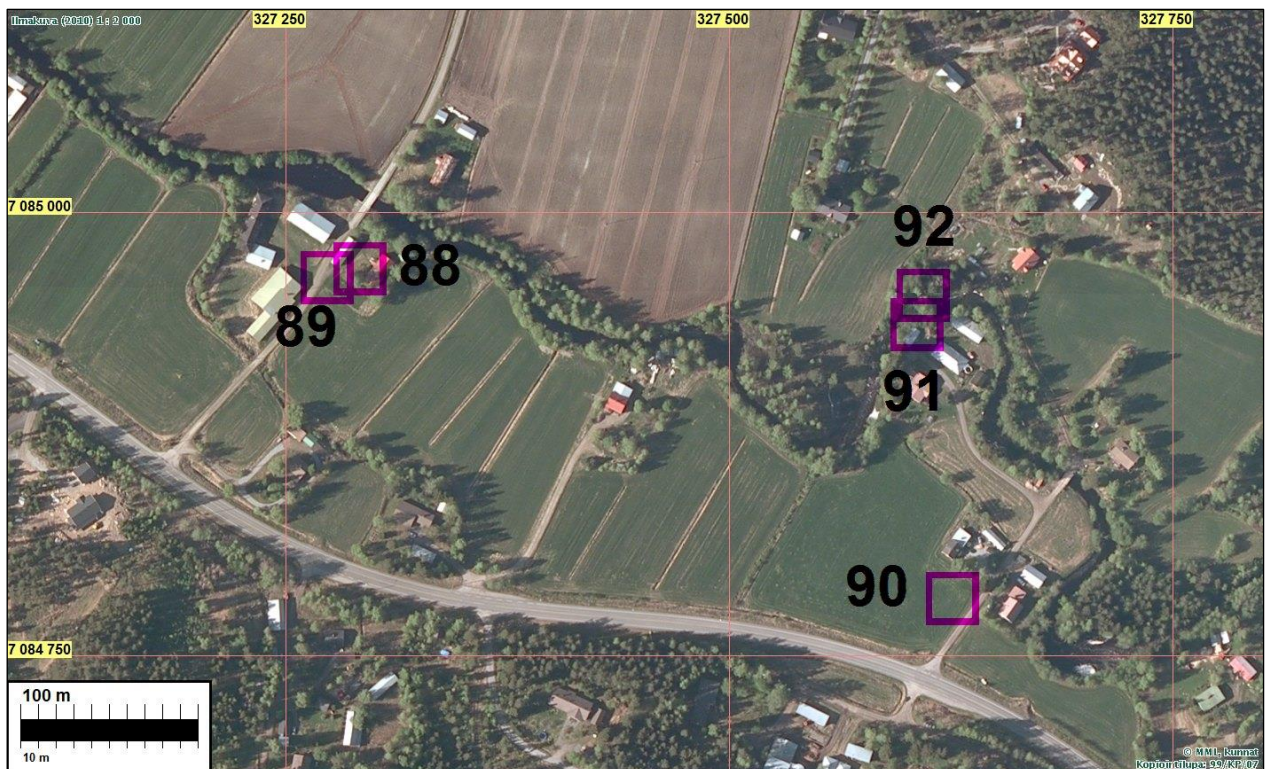
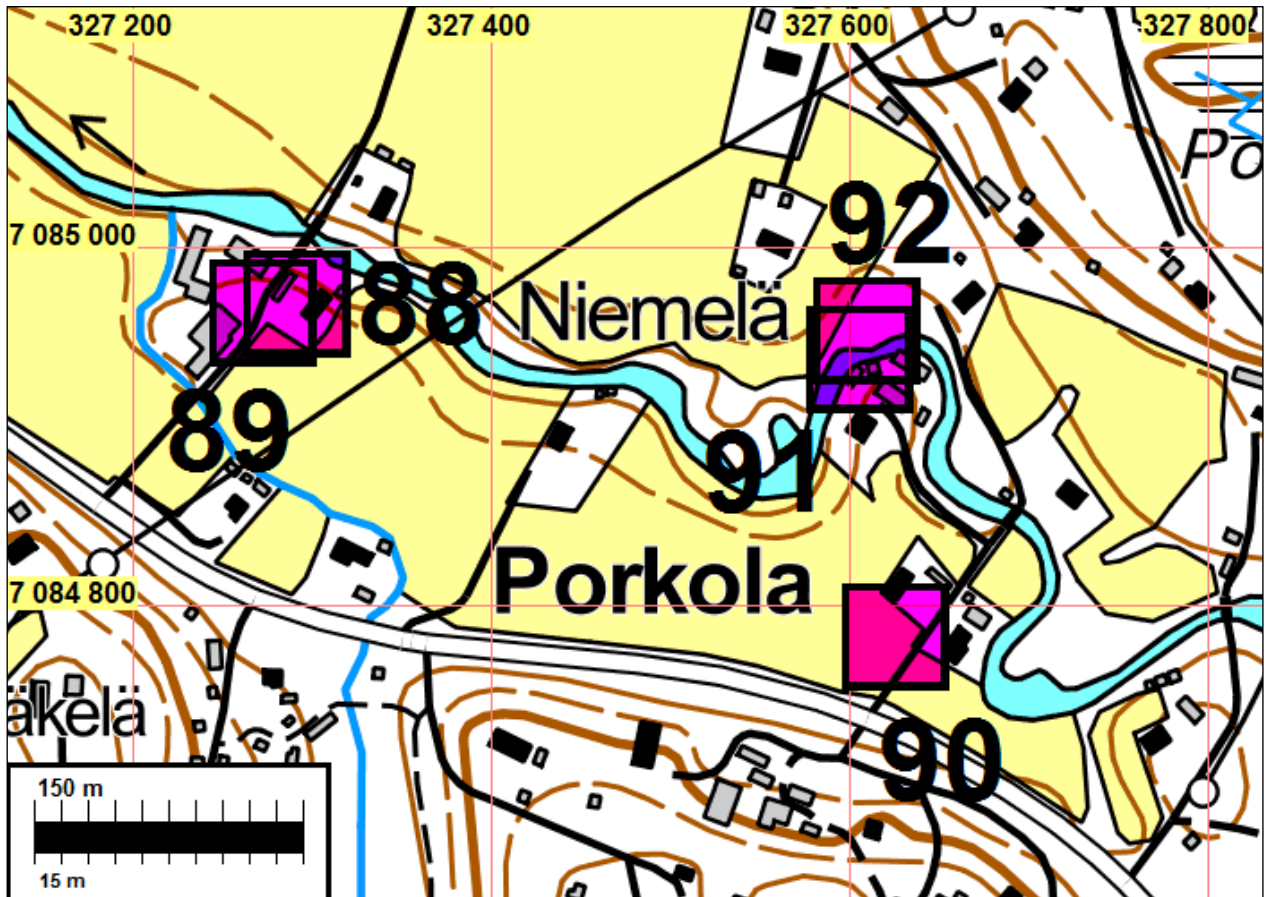
Ajoitus: historiallinen

Tyyppi: asuinpaikka: kylätontti

Koordin: N: 7084 968 E: 327 292
 X: 7083 289 Y: 2474 923
 P: 7087 936 I: 3327 394

Tutkijat: Jussila & Tiainen 2015 inventointi

Sijainti: Paikka sijaitsee Kokkolan asemasta 17,6 km itään.
 Huomiot: Kylä: lievealue. Isojako v.: 1749. Isojakokartta nro: 30. Siinä talo: 34. Talo on merkitty 1847 pitäjänkartalle ja 1950 -luvun peruskartalle. Nyt rakennettua, talo ja pihamaata.



89 KOKKOLA Niemelä 2

Mjtunnus:

Laji: (ei ole suojelukohde)

Ajoitus: historiallinen

Tyyppi: asuinpaikka: kylätontti

Koordin: N: 7084 963 E: 327 273
 X: 7083 283 Y: 2474 904
 P: 7087 931 I: 3327 375

Tutkijat: Jussila & Tiainen 2015 inventointi

Sijainti: Paikka sijaitsee Kokkolan asemasta 17,5 km itään.

Huomiot: Kylä: lievealue. Isojako v.: 1749. Isojakokartta nro: 30. Siinä talo: 42. Talo on merkitty 1847 pitäjänkartalle ja 1950 -luvun peruskartalle. Nyt rakennettua, talo ja pihamaata.

Kartta on sivulla 155.

90 KOKKOLA Porkola

Mjtunnus:

Laji: (ei ole suojelukohde)

Ajoitus: historiallinen

Tyyppi: asuinpaikka: kylätontti

Koordin: N: 7084 782 E: 327 626
 X: 7083 119 Y: 2475 265
 P: 7087 750 I: 3327 728

Tutkijat: Jussila & Tiainen 2015 inventointi

Sijainti: Paikka sijaitsee Kokkolan asemasta 17,9 km itään.

Huomiot: Kylä: lievealue. Isojako v.: 1749. Isojakokartta nro: 30. Siinä talo: 33. Talo on merkitty 1847 pitäjänkartalle ja 1950 -luvun peruskartalle mutta hieman pohjoisemmaksi. Nyt paikalla peltoa. Paikka vain hieman s1950-luvun ja nykyisen pihamaan eteläpuolella, On mahdollista että paikannus hieman liian etelässä.

Kartta on sivulla 155.

91 KOKKOLA Kälviänjoki 1

Mjtunnus:

Laji: (ei ole suojelukohde)

Ajoitus: historiallinen

Tyyppi: valmistus: mylly

Koordin: N: 7084 937 E: 327 606
 X: 7083 272 Y: 2475 238
 P: 7087 905 I: 3327 708

Tutkijat: Jussila & Tiainen 2015 inventointi

Sijainti: Paikka sijaitsee Kokkolan asemasta 17,9 km itään.

Huomiot: Kylä: lievealue. Isojako v.: 1749. Isojakokartta nro: 30. Mylly. Paikalla ei havaittu jälkiä myllystä.

Kartta on sivulla 155.

92 KOKKOLA Kälviänjoki 2

Mjtunnus:

Laji: (ei ole suojelukohde)

Ajoitus: historiallinen

Tyyppi: valmistus: mylly

Koordin: N: 7084 953 E: 327 610
X: 7083 289 Y: 2475 241
P: 7087 921 I: 3327 712

Tutkijat: Jussila & Tiainen 2015 inventointi

Sijainti: Paikka sijaitsee Kokkolan asemasta 17,9 km itään.

Huomiot: Kylä: lievealue. Isojako v.: 1749. Isojakokartta nro: 30. Siinä talo: mylly.

Kartta on sivulla 155.

93 KOKKOLA Hietala

Mjtunnus:

Laji: (ei ole suojelukohde)

Ajoitus: historiallinen

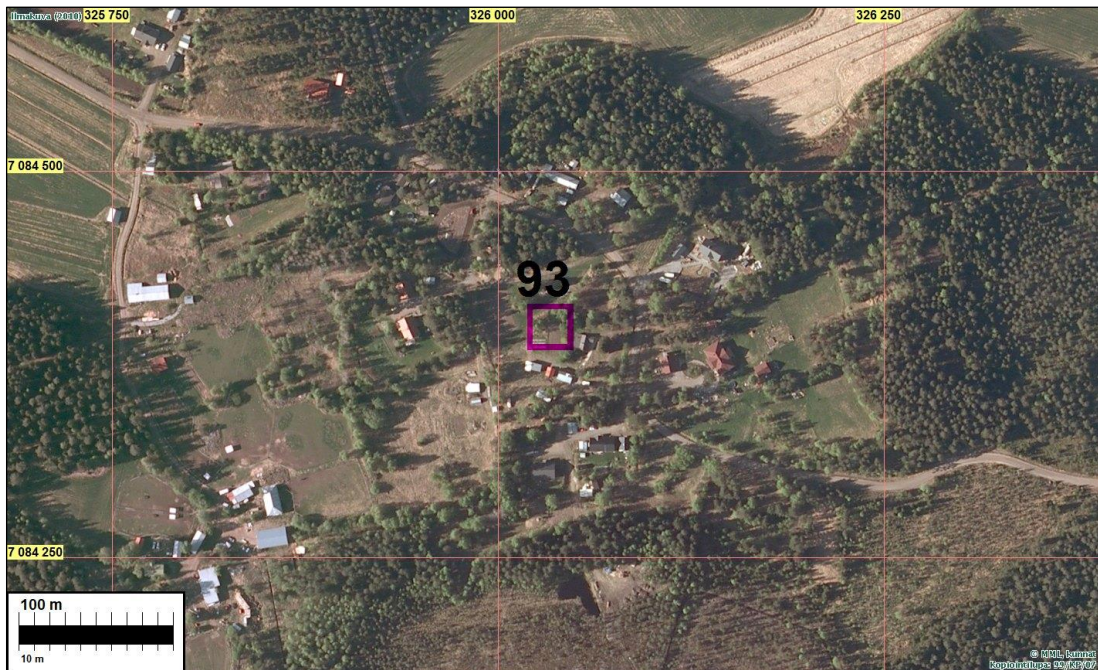
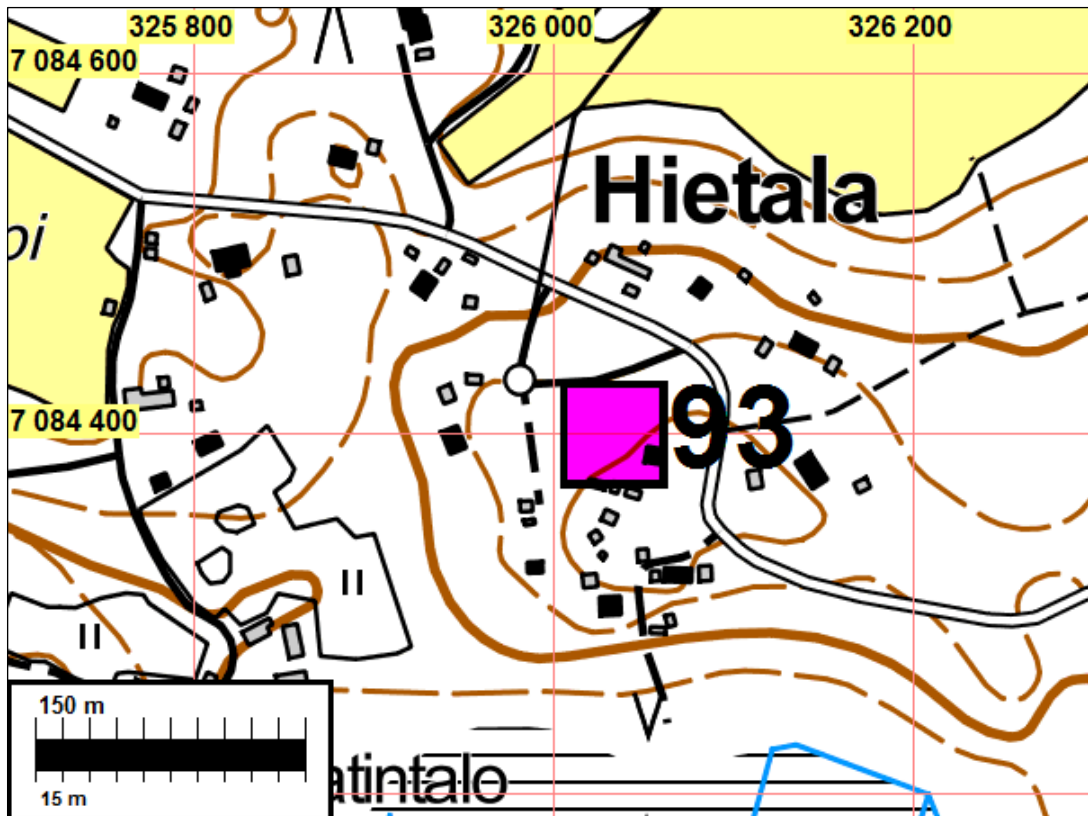
Tyyppi: asuinpaikka: kylätontti

Koordin: N: 7084 399 E: 326 034
X: 7082 661 Y: 2473 692
P: 7087 367 I: 3326 135

Tutkijat: Jussila & Tiainen 2015 inventointi

Sijainti: Paikka sijaitsee Kokkolan asemasta 16,3 km itään.

Huomiot: Kylä: lievealue. Isojako v.: 1749. Isojakokartta nro: ei asemoitu. Siinä talo: 53. Talo on merkitty 1847 pitäjänkartalle ja 1950 -luvun peruskartalle. Nyt rakennettua, talo ja pihamaata.



94 KOKKOLA Ingalsuo

Mjtunnus:

Laji: (ei ole suojelukohde)

Ajoitus: historiallinen

Tyyppi: asuinpaikka: kylätontti

Koordin: N: 7083 393 E: 328 326

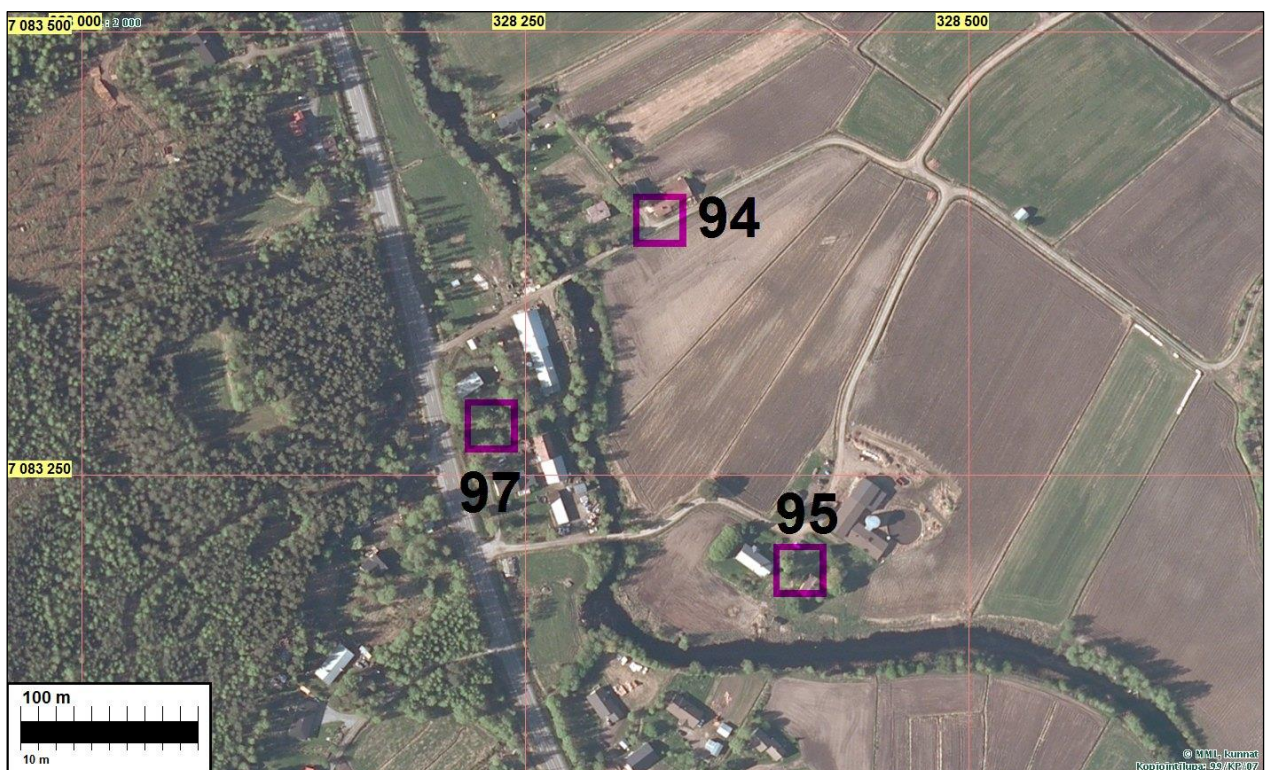
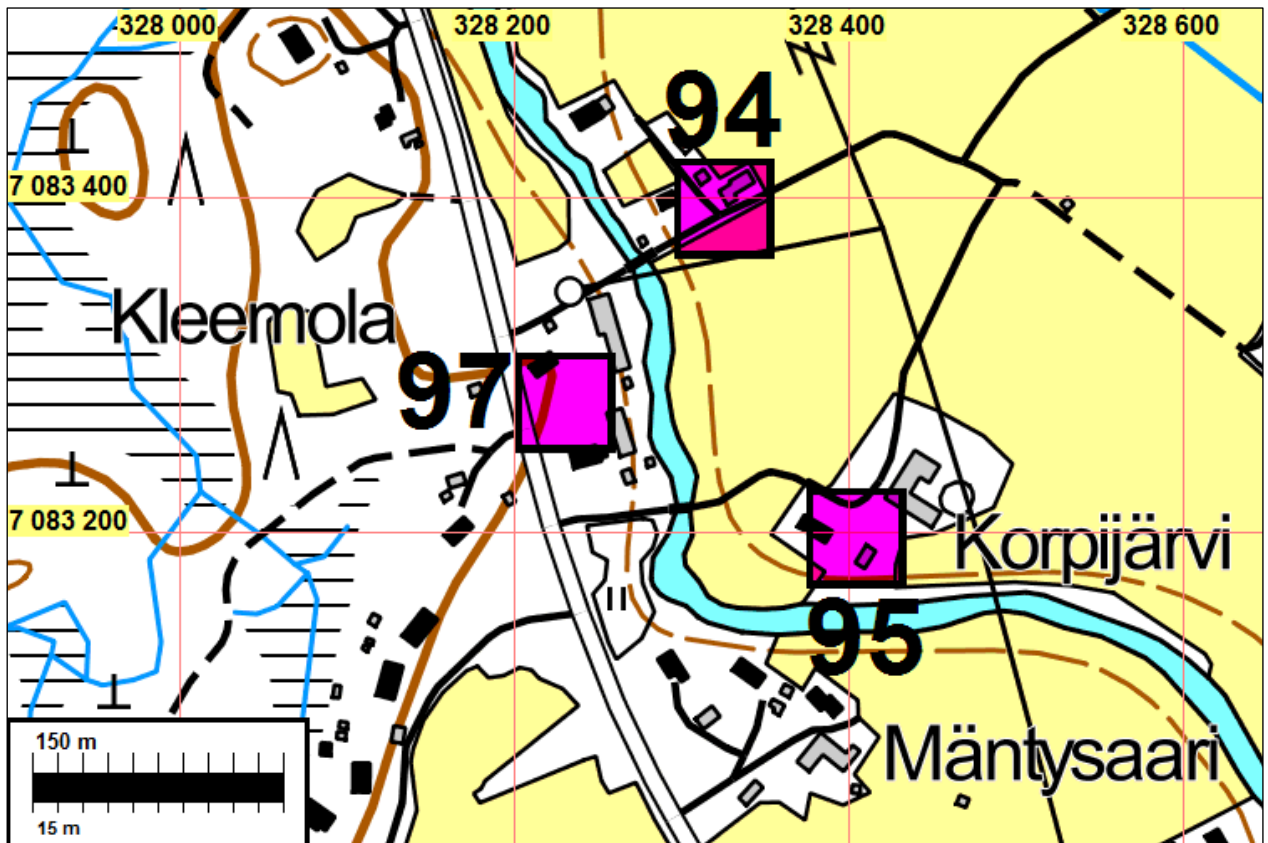
X: 7081 764 Y: 2476 029

P: 7086 361 I: 3328 428

Tutkijat: Jussila & Tiainen 2015 inventointi

Sijainti: Paikka sijaitsee Kokkolan asemasta 18,6 km itään.

Huomiot: Kylä: lievealue. Isojako v.: 1757. Isojakokartta nro: 31. Siinä talo: 32. Talo on merkitty 1847 pitäjänkartalle ja 1950 -luvun peruskartalle. Nyt rakennettua, talo ja pihamaata.



95 KOKKOLA Korpijärvi

Mjtunnus:

Laji: (ei ole suojelukohde)

Ajoitus: historiallinen

Tyyppi: asuinpaikka: kylätontti

Koordin: N: 7083 196 E: 328 405

X: 7081 571 Y: 2476 117

P: 7086 164 I: 3328 507

Tutkijat: Jussila & Tiainen 2015 inventointi

Sijainti: Paikka sijaitsee Kokkolan asemasta 18,7 km itään.

Huomiot: Kylä: lievealue. Isojako v.: 1757. Isojakokartta nro: 31. Siinä talo: 24. Talo merkitty 1847 pitäjänkartalle ja 1950 -luvun peruskartalle. Nyt rakennettua, talo ja pihamaata.

Kartta on sivulla 159.

96 KOKKOLA Tikkanen

Mjtunnus:

Laji: (ei ole suojelukohde)

Ajoitus: historiallinen

Tyyppi: asuinpaikka: kylätontti

Koordin: N: 7082 581 E: 328 880

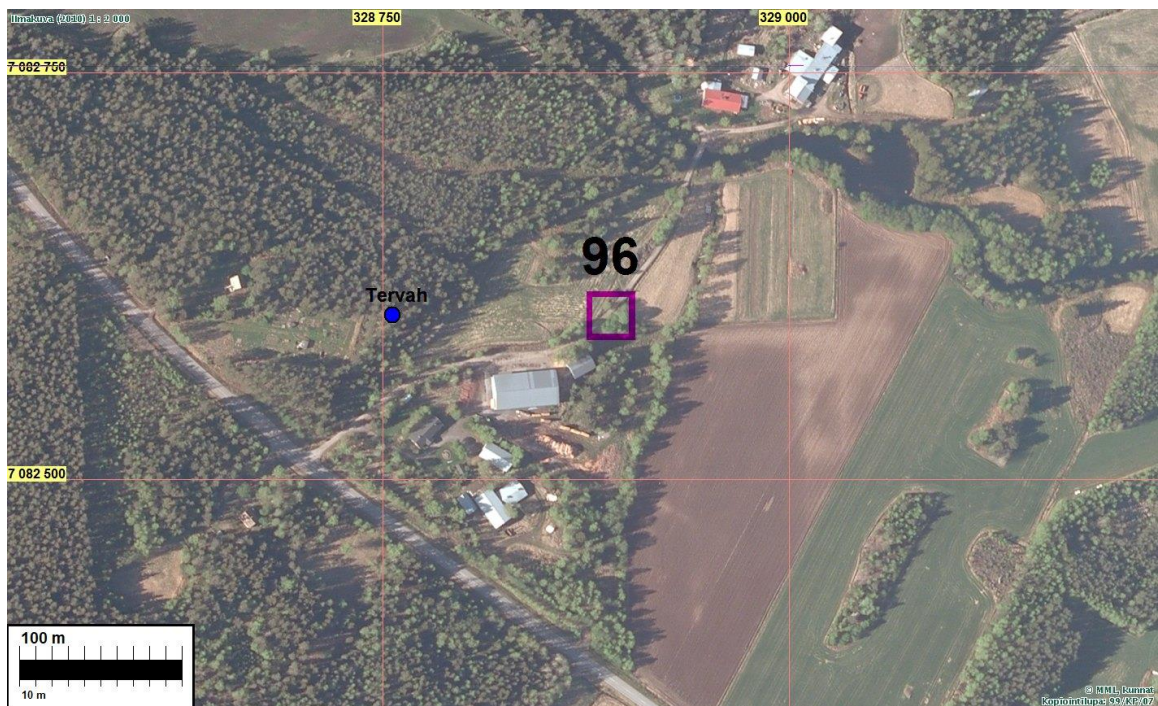
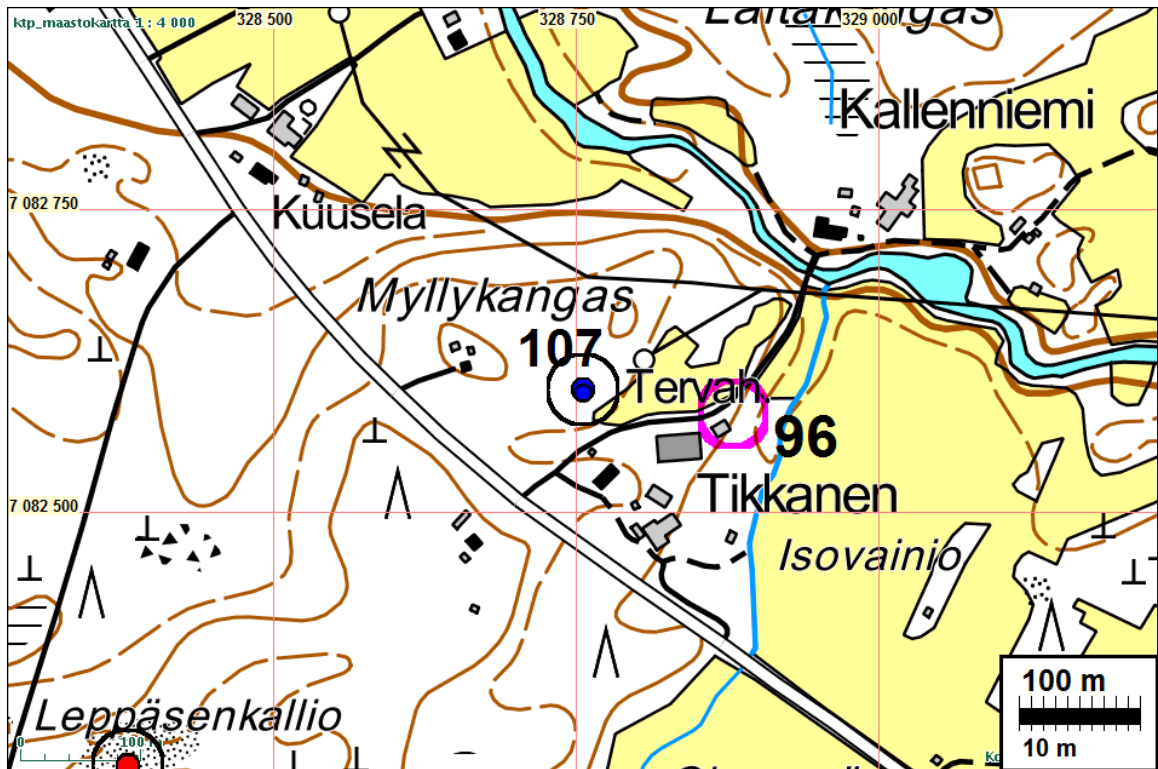
X: 7080 979 Y: 2476 622

P: 7085 548 I: 3328 983

Tutkijat: Jussila & Tiainen 2015 inventointi

Sijainti: Paikka sijaitsee Kokkolan asemasta 19,2 km itään.

Huomiot: Kylä: lievealue. Isojako v.: 1757. Isojakokartta nro: 31. Siinä talo: 31. Paikkaa ei ole merkitty 1947 kartalle eikä paikalla ole rakennuksia 1950 luvun kartalla jolloin paikka peltoa mutta 1979 kartalla pusikko. Paikalla on talo 1847 kartalla mutta 1950-luvun kartalla talo nykyisellä paikalla tästä lounaaseen. Paikka on ollut peltona ilmeisen pitkään ja se näyttää silmänvaraisesti tarkasteltuna maaperältään muokulta ja "sekaiselta".



97 KOKKOLA Kleemola

Mjtunnus:

Laji: (ei ole suojelukohde)

Ajoitus: historiallinen

Tyyppi: tunnistamaton: rakennus

Koordin: N: 7083 277 E: 328 231
 X: 7081 644 Y: 2475 940
 P: 7086 245 I: 3328 333

Tutkijat: Jussila & Tiainen 2015 inventointi

Sijainti: Paikka sijaitsee Kokkolan asemasta 18,5 km itään.

Huomiot: Kylä: lievealue. Isojako v.: 1757. Isojakokartta nro: 31. Siinä neliö ja päällä risti. Kappeli?. Nyt paikka pihamaata eukä mitään jälkiä jotka voisivat selventä isojakokartan merkintää.

Kartta on sivulla 159.

Aiemmin tunnetut ei muinaisjäänökset

110 KOKKOLA HEININEVA

Mjtunnus: 315010005

Laji: tuhoutunut muinaisjäänös (ei ole suojelukohde)

Ajoitus: ajoittamaton

Tyyppi: kivirakenteet: latomukset

Koordin: N: 7081 215 E: 327 866 Z: 45

X: 7079 567 Y: 2475 672

P: 7084 182 I: 3327 968

Tutkijat: Hannu Kotivuori & Jyri Saukkonen 1981 inventointi, Jussila & Tiainen 2015 inventointi

Sijainti: Paikka sijaitsee Kokkolan asemasta 18,4 km itään.

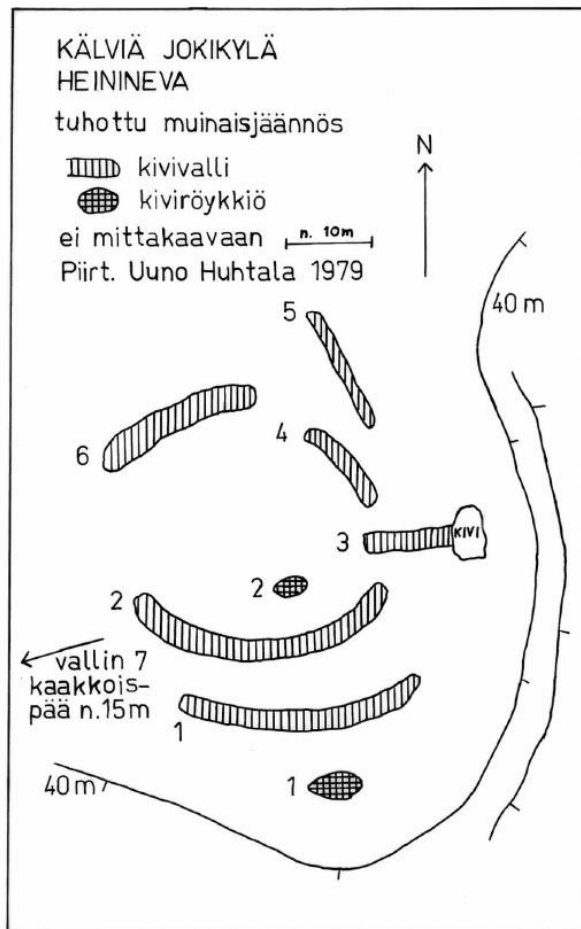
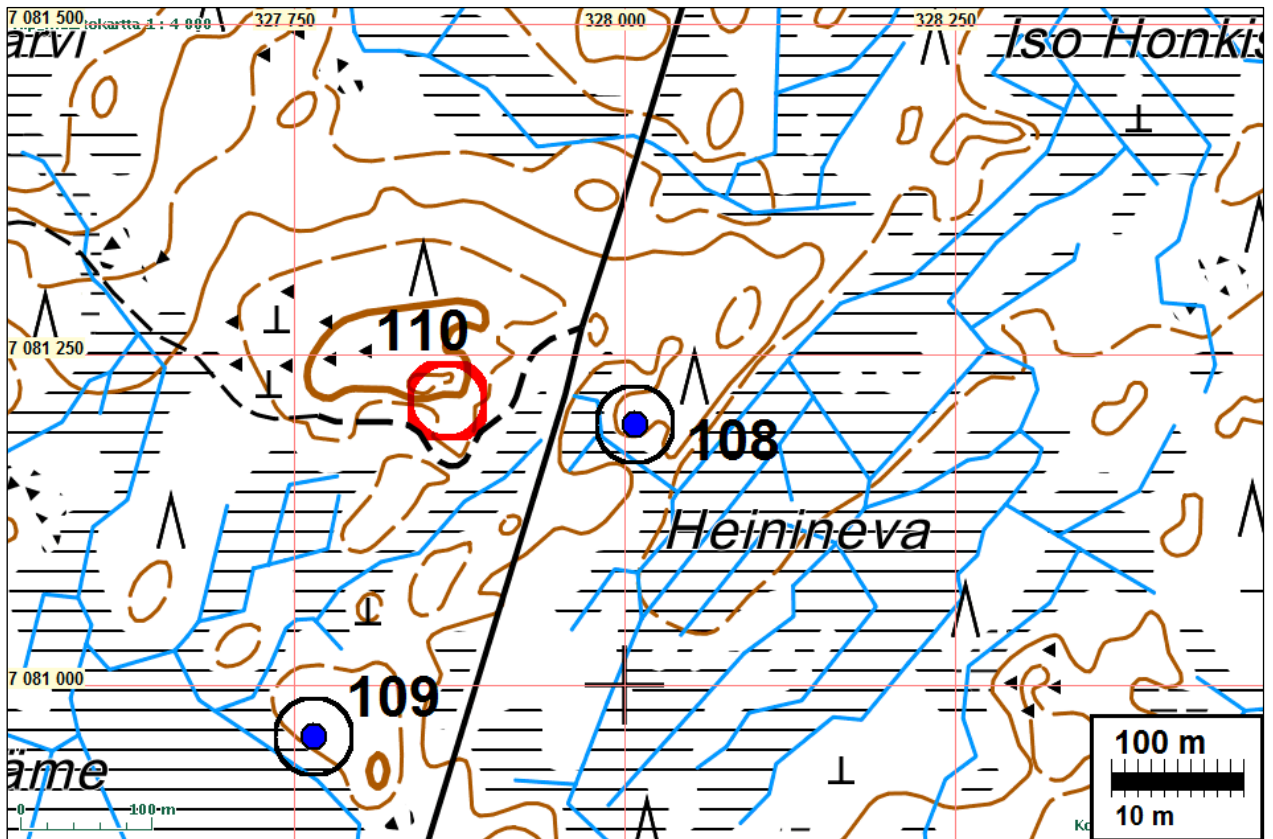
Huomiot: Muinaisjäänösrekisteri: Paikka sijaitsee noin 150–200 metrin laajan, kivikkoisen harjun laella, noin 150m Kälviä-Ullava -tien eteläpuolella ja harjun yli kulkevan Ket-tuharjun metsäautotien länsipuolella. Harjulla on ollut latomusryhmä, johon on kuulunut yhteensä 7 kivivallia ja 2 pyöreää latomusta. Näistä vain yksi kivivalli (valli nro 7) on jäljellä, muut ovat soranotossa tuhoutuneet.

Jussila & Tiainen 2015:

Paikalla on laaja ja jo käytöstä poistunut maanottopaikka. Muinaisjäänösrekisterin koordinaattien ilmoittama kohta ja sen ympäristö on kaivettu pois. Tutkimme tarkoin maanottopaikan ympäristön ja lähialuetta. Emme havainneet missään mitään kivivallilta vaikuttavaa. Muinaisjäänös on kokonaisuudessaan tuhoutunut.

Maanottopaikan pohjoispuolelta länteen. Maanottopaikan reuna kuvan vasemmassa laidassa.





Karttapiiros Hannu Kotivuoren ja Jyri Saukkosen inventointikertomuksesta v. 1981:

Kälviän muinaisjäänökset – luettelo vuodelta 1981. Museoviraston Esihistorian toimiston topografinen arkisto.

114 KOKKOLA JUHONTALONKANGAS

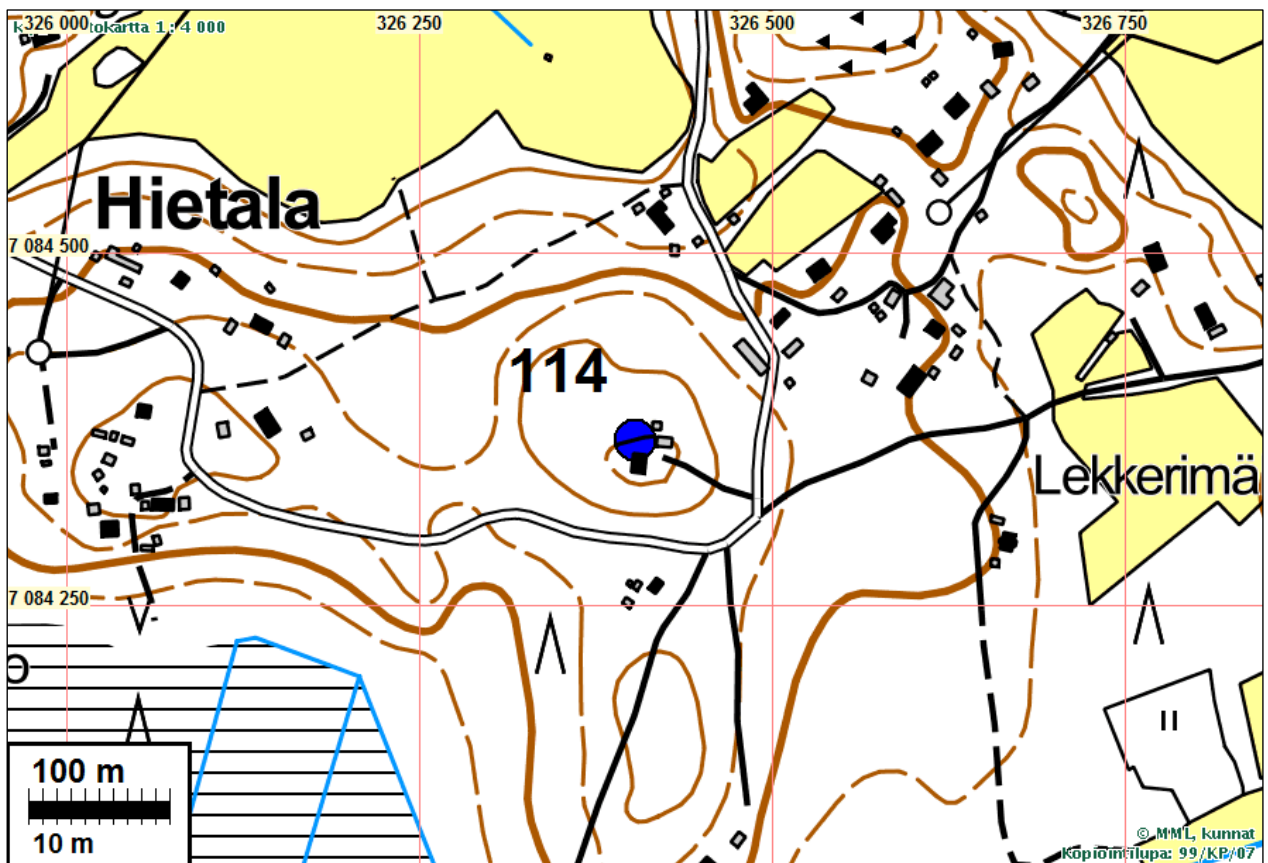
Mjtunnus: 315000083
 Laji: (ei ole suojelukohde)
 Ajoitus: historiallinen
 Tyyppi: kivirakenteet: kiviaidat

Koordin: N: 7084 367 E: 326 403 Z: 27
 X: 7082 647 Y: 2474 063
 P: 7087 335 I: 3326 505

Tutkijat: Mika Sarkkinen 1992 inventointi, Jussila & Tiainen 2015 inventointi

Sijainti: Kälviän kirkosta noin 2,5 km eteläkaakkoon
 Huomiot: Muinaisjäännösrekisteri: Paikka sijaitsee Hietalan Juhontalon itäpuolella kankaalla. Kyseessä on suorakaiteen muotoisen kiviaidan rajaama peltoraivio, jonka koko on noin 20 x 30 metriä. Aidan leveys on noin 1-1,5 metriä ja sen korkeus vaihtelee 0,5 -1 metrin välillä. Aita on sammaloitunut ja sen sisäpuolella on tukevakasvuista metsää. Aidan rajaamalla raiviolla on selvä turpeenalainen palokerros. Aitausta ei inventointiajankohtana (1992) paikkakunnalla tunnettu.

Jussila & Tiainen 2015: Paikalla on talo ja pihamaa. Lähistöllä ei havaittu mitään mainittavaa. Kyseisen kaltaisia kiviaitojen ympäröimiä, erikokoisia peltolohkoja on Kokkolan seudulla ollut runsaasti vielä 1950-luvun peruskartoille merkittynä. Jotkut niistä sijoittuvat jokseenkin isojakokarttojen (1700-l loppu) peltojen kohdille, useat ei. Tämän kaltaisia peltolohkoja on siis tehty vielä 1800–1900 -luvulla. Tällä mäellä ei ole peltolohkoja v. 1952 kartalla, ympäristössä niitä on useita.



120 KOKKOLA YLI-RIIPPA

Mjtunnus: 1000023773
 Laji: Löytöpaikka
 Ajoitus: ajoittamaton

Koordin: N: 7085 621 E: 319 661
 X: 7083 583 Y: 2467 269
 P: 7088 590 I: 3319 760

Tutkijat: Jussila & Tiainen 2015 inventointi

Sijainti: Paikka sijaitsee Kokkolan asemasta 10,0 km itään.

Huomiot: Muinaisjäännösrekisteri: Löytöpaikka sijaitsee Kälviälässä, Peltokorventien länsipuolella ja Riipanmäen eteläpuolella. Paikalla olevalta mäeltä on löytynyt kesällä 2013 rautainen tulilapio (KM 40006: 1). Löytöpaikalta on havaittu jäännöksiä mahdollisista rakenteista sekä kiviroykkiöitä. Irtolöytöpaikka vaatii lisäselvitystä: kohteeseen liittyviä löytöjä tai mahdollisia rakenteita ei ole tarkastettu maastossa.

Jussila & Tiainen 2015:

Paikka pihamaata ja rakennettua. Mitään vanhempiin rakenteisiin viittaavaa ei havaittu.

